

**MAPA GOSPODARZA  
DRZEWOSTANÓW**

Woj.: dolnośląskie (02)  
Powiat: kamiennogórski (07)  
Gmina: Lubawka Obszar wiejski (035)  
Obręb ewidencyjny: Chełmsko Śląskie (0004)  
Pow.: 1,1549 ha  
Skala: 1:2000  
Wg stanu na 01.01.2024



246

Nadlesnictwo Kamienna Góra  
Obręb Lubawka

285

a  $\frac{8\text{Św}64-0.7}{0,9049}$








**1**  
1,1549

LsIV  
Dz. ew. nr 73/1

b  
0,2500

gmina Lubawka

**LEGENDA**

-  Granica pododdziału
-  Granica działki ewidencyjnej
-  Świerk (Św)
-  Droga
-  Grunty w zarządzie PGL LP
-  Opis oddziału
-  Opis pododdziału



Wykonano w Biurze Urządzenia Lasu  
i Geodezji Leśnej  
Oddział w Brzegu