

**UCHWAŁA**  
**RADY MIEJSKIEJ W LUBAWCE**

z dnia 1 lutego 2024 r.

**NR I/549/24**

**w sprawie wyrażenia zgody na zawarcie kolejnej umowy dzierżawy na czas oznaczony do 3 lat, której  
przedmiotem jest ta sama nieruchomość**

Na podstawie art. 18 ust. 2 pkt 9 lit. a ustawy z dnia 8 marca 1990 roku o samorządzie gminnym (tekst jednolity Dz.U. z 2023, poz.40) **Rada Miejska w Lubawce uchwala, co następuje:**

§ 1. 1. Wyraża się zgodę na zawarcie kolejnej umowy dzierżawy na czas oznaczony do 3 lat, której przedmiotem jest ta sama nieruchomość:

- 1) część działki gruntu oznaczonego numerem geodezyjnym 152/27 o powierzchni 108 m<sup>2</sup>, położonego w obrębie Chełmsko Śląskie przy ulicy Kamiennogórskiej, z przeznaczeniem na cele rolne jako ogród przydomowy;
- 2) część działki gruntu oznaczonego numerem geodezyjnym 152/27 o powierzchni 54 m<sup>2</sup>, z przeznaczeniem na cele rolne jako ogród przydomowy oraz część działki 152/26 o powierzchni 4,95 m<sup>2</sup> zabudowanej budynkiem użytkowym położonych przy ul. Kamiennogórskiej w obrębie Chełmsko Śląskie;
- 3) część działki gruntu oznaczonego numerem geodezyjnym 362/1 o powierzchni 250 m<sup>2</sup>, położonego w obrębie Chełmsko Śląskie przy ulicy Słonecznej, z przeznaczeniem na cele rolne jako ogród przydomowy;
- 4) część działki gruntu oznaczonego numerem geodezyjnym 126/21 o powierzchni 6 m<sup>2</sup>, położonego w obrębie Chełmsko Śląskie przy ulicy Lubawskiej, z przeznaczeniem na cele rolne jako ogród przydomowy;
- 5) część działki gruntu oznaczonego numerem geodezyjnym 126/30 o powierzchni 462 m<sup>2</sup>, położonego w obrębie Chełmsko Śląskie przy ulicy Kamiennogórskiej, z przeznaczeniem na cele rolne jako ogród przydomowy;
- 6) część działki gruntu oznaczonego numerem geodezyjnym 162 o powierzchni 135 m<sup>2</sup>, położonego w obrębie Chełmsko Śląskie przy ulicy Starorynkowej z przeznaczeniem na cele rolne jako ogród przydomowy;
- 7) część działki gruntu oznaczonego numerem geodezyjnym 162 o powierzchni 100 m<sup>2</sup>, położonego w obrębie Chełmsko Śląskie przy ulicy Starorynkowej, z przeznaczeniem na cele rolne jako ogród przydomowy;
- 8) część działki gruntu oznaczonego numerem geodezyjnym 162 o powierzchni 140 m<sup>2</sup>, położonego w obrębie Chełmsko Śląskie przy ulicy Starorynkowej, z przeznaczeniem na cele rolne jako ogród przydomowy;
- 9) budynek użytkowy (gospodarczy) o powierzchni 6,75 m<sup>2</sup> wraz z częścią działki gruntu oznaczonego numerem geodezyjnym 162 o powierzchni 291 m<sup>2</sup>, położonego w obrębie Chełmsko Śląskie przy ulicy Starorynkowej;
- 10) część działki gruntu oznaczonego numerem geodezyjnym 162 o powierzchni 58 m<sup>2</sup>, położonego w obrębie Chełmsko Śląskie przy ulicy Starorynkowej, z przeznaczeniem na cele rolne jako ogród przydomowy;
- 11) budynek użytkowy (gospodarczy) o powierzchni 12 m<sup>2</sup> wraz z częścią działki gruntu oznaczonego numerem geodezyjnym 162 o powierzchni 12 m<sup>2</sup>, położonego w obrębie Chełmsko Śląskie przy ulicy Starorynkowej;

- 12) część działki gruntu oznaczonego numerem geodezyjnym 162 o powierzchni 222 m<sup>2</sup>, położonego w obrębie Chełmsko Śląskie przy ulicy Starorynkowej, z przeznaczeniem na cele rolne jako ogród przydomowy;
- 13) część działki gruntu oznaczonego numerem geodezyjnym 96/11 o powierzchni 60 m<sup>2</sup>, położonego w obrębie Chełmsko Śląskie przy ulicy Powstańców Śląskich, z przeznaczeniem na cele rolne jako ogród przydomowy;
- 14) część działki gruntu oznaczonego numerem geodezyjnym 126/24 o powierzchni 38 m<sup>2</sup>, położonego w obrębie Chełmsko Śląskie przy ulicy Lubawskiej, z przeznaczeniem na cele rolne jako ogród przydomowy;
- 15) część działki gruntu oznaczonego numerem geodezyjnym 177/11 o powierzchni 253 m<sup>2</sup>, położonego w obrębie Chełmsko Śląskie przy ulicy Kamiennogórskiej, z przeznaczeniem na cele rolne jako ogród przydomowy;
- 16) część działki gruntu oznaczonego numerem geodezyjnym 177/11 o powierzchni 464 m<sup>2</sup>, położonego w obrębie Chełmsko Śląskie przy ulicy Kamiennogórskiej, z przeznaczeniem na cele rolne jako ogród przydomowy;
- 17) część działki gruntu oznaczonego numerem geodezyjnym 362/2 o powierzchni 160 m<sup>2</sup>, położonego w obrębie Chełmsko Śląskie przy ulicy Słonecznej, z przeznaczeniem na cele rolne jako ogród przydomowy;
- 18) część działki gruntu oznaczonego numerem geodezyjnym 362/1 o powierzchni 300 m<sup>2</sup>, położonego w obrębie Chełmsko Śląskie przy ulicy Słonecznej, z przeznaczeniem na cele rolne jako ogród przydomowy;
- 19) budynek użytkowy (gospodarczy) o powierzchni 18,6 m<sup>2</sup> wraz z częścią działki gruntu oznaczonego numerem geodezyjnym 164/31 oraz część działki gruntu oznaczonego numerem geodezyjnym 162 o powierzchni 200 m<sup>2</sup>, położonego w obrębie Chełmsko Śląskie przy ulicy Starorynkowej, z przeznaczeniem na cele rolne jako ogród przydomowy;
- 20) część działki gruntu oznaczonego numerem geodezyjnym 177/11 o powierzchni 224 m<sup>2</sup>, położonego w obrębie Chełmsko Śląskie przy ul. Kamiennogórskiej, z przeznaczeniem na cele rolne jako ogród przydomowy;
- 21) część działki gruntu oznaczonego numerem geodezyjnym 362/1 o powierzchni 500 m<sup>2</sup>, położonego w obrębie Chełmsko Śląskie przy ulicy Słonecznej, z przeznaczeniem na cele rolne jako ogród przydomowy;
- 22) budynek gospodarczy wraz z częścią działki gruntu oznaczonego numerem geodezyjnym 164/31 o powierzchni 10,23 m<sup>2</sup>, położonego w obrębie Chełmsko Śląskie przy ulicy Starorynkowej;
- 23) część działki gruntu oznaczonego numerem geodezyjnym 152/27 o powierzchni 93,5 m<sup>2</sup>, położonego w obrębie Chełmsko Śląskie przy ulicy Kamiennogórskiej, z przeznaczeniem na cele rolne jako ogród przydomowy;
- 24) część działki gruntu oznaczonego numerem geodezyjnym 162 o powierzchni 314 m<sup>2</sup>, położonego w obrębie Chełmsko Śląskie przy ulicy Starorynkowej, z przeznaczeniem na cele rolne jako ogród przydomowy;
- 25) część działki gruntu oznaczonego numerem geodezyjnym 177/11 o powierzchni 182 m<sup>2</sup>, położonego w obrębie Chełmsko Śląskie przy ulicy Kamiennogórskiej, z przeznaczeniem na cele rolne jako ogród przydomowy;
- 26) działka gruntu oznaczonego numerem geodezyjnym 218/5 o powierzchni 800 m<sup>2</sup>, położonego w obrębie Chełmsko Śląskie przy ulicy Sądeckiej, z przeznaczeniem na cele rolne jako ogród przydomowy;
- 27) część działki gruntu oznaczonego numerem geodezyjnym 162 o powierzchni 202 m<sup>2</sup>, położonego w obrębie Chełmsko Śląskie przy ulicy Starorynkowej, z przeznaczeniem na cele rolne jako ogród przydomowy;
- 28) część działki gruntu oznaczonego numerem geodezyjnym 152/17 o powierzchni 714 m<sup>2</sup>, położonego w obrębie Chełmsko Śląskie przy ulicy Ogrodowej, z przeznaczeniem na cele rolne jako ogród przydomowy;

- 29) część działki gruntu oznaczonego numerem geodezyjnym 177/11 o powierzchni 213 m<sup>2</sup>, położonego w obrębie Chełmsko Śląskie przy ulicy Kamiennogórskiej, z przeznaczeniem na cele rolne jako ogród przydomowy;
- 30) działka gruntu oznaczonego numerem geodezyjnym 244 o powierzchni 300 m<sup>2</sup>, położonego w obrębie Chełmsko Śląskie przy ulicy Sądeckiej zabudowanego budynkiem gospodarczym o powierzchni 37 m<sup>2</sup>, z przeznaczeniem na cele rolne;
- 31) budynek użytkowy o powierzchni 34 m<sup>2</sup> wraz z częścią działki gruntu oznaczonego numerem geodezyjnym 162 o powierzchni 223 m<sup>2</sup>, położonego w obrębie Chełmsko Śląskie przy ulicy Starorynkowej, z przeznaczeniem na cele rolne, jako ogród przydomowy;
- 32) część działki gruntu oznaczonego numerem geodezyjnym 162 o powierzchni 140 m<sup>2</sup>, położonego w obrębie Chełmsko Śląskie przy ulicy Starorynkowej, z przeznaczeniem na cele rolne jako ogród przydomowy;
- 33) część działki gruntu oznaczonego numerem geodezyjnym 152/17 o powierzchni 158 m<sup>2</sup>, położonego w obrębie Chełmsko Śląskie przy ulicy Ogrodowej, z przeznaczeniem na cele rolne jako ogród przydomowy;
- 34) część działki gruntu oznaczonego numerem geodezyjnym 162 o powierzchni 300 m<sup>2</sup>, położonego w obrębie Chełmsko Śląskie przy ulicy Starorynkowej z przeznaczeniem na cele rolne jako ogród przydomowy;
- 35) część działki gruntu oznaczonego numerem geodezyjnym 152/27 o powierzchni 139 m<sup>2</sup>, z przeznaczeniem na cele rolne jako ogród przydomowy oraz budynek gospodarczy wraz z częścią działki gruntu oznaczonego numerem geodezyjnym 152/26 o powierzchni 15 m<sup>2</sup>, położonego w obrębie Chełmsko Śląskie przy ulicy Kamiennogórskiej;
- 36) budynek użytkowy wraz z częścią działki gruntu oznaczonego numerem geodezyjnym 152/26 o powierzchni 4,95 m<sup>2</sup> oraz część działki gruntu oznaczonego numerem geodezyjnym 152/27 o powierzchni 101,50 m<sup>2</sup>, położonego w obrębie Chełmsko Śląskie przy ulicy Kamiennogórskiej z przeznaczeniem na cele rolne jako ogród przydomowy;
- 37) część działki gruntu oznaczonego numerem geodezyjnym 362/1 o powierzchni 500 m<sup>2</sup>, położonego w obrębie Chełmsko Śląskie przy ulicy Słonecznej, z przeznaczeniem na cele rolne jako ogród przydomowy;
- 38) część działki gruntu oznaczonego numerem geodezyjnym 162 o powierzchni 165 m<sup>2</sup>, położonego w obrębie Chełmsko Śląskie przy ulicy Starorynkowej z przeznaczeniem na cele rolne jako ogród przydomowy;
- 39) budynek gospodarczy wraz z częścią działki gruntu oznaczonego numerem geodezyjnym 164/31 o powierzchni 10,23 m<sup>2</sup>, położonego w obrębie Chełmsko Śląskie przy ulicy Starorynkowej;
- 40) część działki gruntu oznaczonego numerem geodezyjnym 113/9 o powierzchni 450 m<sup>2</sup>, położonego w obrębie Chełmsko Śląskie przy ulicy Kościelnej, z przeznaczeniem na cele rolne jako ogród przydomowy;
- 41) część działki gruntu oznaczonego numerem geodezyjnym 162 o powierzchni 160 m<sup>2</sup>, położonego w obrębie Chełmsko Śląskie przy ulicy Starorynkowej, z przeznaczeniem na cele rolne jako ogród przydomowy;
- 42) działka gruntu oznaczonego numerem geodezyjnym 99 o powierzchni 266 m<sup>2</sup>, położonego w obrębie Paczyń z przeznaczeniem na cele rolne jako ogród przydomowy;
- 43) działki gruntu oznaczonego numerami geodezyjnymi: 143, 220/3 i 219/1 o powierzchni 0,2393 ha, położonego w obrębie Jarkowice, z przeznaczeniem na cele rolne;
- 44) działka gruntu oznaczonego numerem geodezyjnym 75/1 o powierzchni 1000 m<sup>2</sup>, położonego w obrębie Błażejów, z przeznaczeniem na cele rolne jako ogród przydomowy;
- 45) część działek gruntu oznaczonego numerami geodezyjnymi 183, 184, 185, 186 oraz 249 o łącznej powierzchni 0,44 ha, położonego w obrębie Błażejów, z przeznaczeniem na cele rolne;

- 46) działka gruntu oznaczonego numerem geodezyjnym 368/4 o powierzchni 400 m<sup>2</sup>, położonego w obrębie Bukówka, z przeznaczeniem na cele rolne;
- 47) działka gruntu oznaczonego numerem geodezyjnym 243 o powierzchni 500 m<sup>2</sup>, położonego w obrębie Bukówka, z przeznaczeniem na cele rolne jako ogród przydomowy;
- 48) działki gruntu oznaczone numerami geodezyjnymi 3 i część działki 56/2 o łącznej powierzchni 1,02 ha, położone w obrębie Okrzeszyn, z przeznaczeniem na cele rolne;
- 49) działka gruntu oznaczonego numerem geodezyjnym 253 o powierzchni 0,22 ha, położonego w obrębie Okrzeszyn, z przeznaczeniem na cele rolne;
- 50) część działki gruntu oznaczonego numerem geodezyjnym 178/1 o powierzchni 0,62 ha, położonego w obrębie Okrzeszyn, z przeznaczeniem na cele rolne;
- 51) część działki gruntu oznaczonego numerem geodezyjnym 171/2 o powierzchni 83 m<sup>2</sup>, położonego w obrębie III Lubawka przy ulicy Drzymały, z przeznaczeniem na cele rolne jako ogród przydomowy;
- 52) budynek użytkowy (garażowy) wraz z działką gruntu oznaczonego numerem geodezyjnym 285/9 o powierzchni 22 m<sup>2</sup>, położony w obrębie III Lubawka przy ulicy Dworcowej;
- 53) część działki gruntu oznaczonego numerem geodezyjnym 179 o powierzchni 175 m<sup>2</sup>, położonego w obrębie III Lubawka przy ulicy Drzymały, z przeznaczeniem na cele rolne jako ogród przydomowy;
- 54) budynek użytkowy (garażowy) wraz z częścią działki gruntu oznaczonego numerem geodezyjnym 288/1 o powierzchni 30 m<sup>2</sup>, położony w obrębie III Lubawka przy ul. Ogrodowej;
- 55) część działki gruntu oznaczonego numerem geodezyjnym 31 o powierzchni 12 m<sup>2</sup>, położonego w obrębie III Lubawka przy ulicy Karkonoskiej z przeznaczeniem na cele rolne jako ogród przydomowy;
- 56) część działki gruntu oznaczonego numerem geodezyjnym 661/2 o powierzchni 255 m<sup>2</sup>, położonego w obrębie III Lubawka przy ulicy Zakopiańskiej, z przeznaczeniem na cele rolne jako ogród przydomowy;
- 57) budynek użytkowy (garażowy) wraz z działką gruntu oznaczonego numerem geodezyjnym 296/14 o powierzchni 16 m<sup>2</sup>, położony w obrębie III Lubawka przy ulicy Łącznej;
- 58) część działki gruntu oznaczonego numerem geodezyjnym 374/1 o powierzchni 100 m<sup>2</sup>, położonego w obrębie III Lubawka przy ulicy Bocznej, z przeznaczeniem na cele rolne jako ogród przydomowy;
- 59) budynek użytkowy (garażowy) wraz z działką gruntu oznaczonego numerem geodezyjnym 120/5 o powierzchni 16 m<sup>2</sup>, położony w obrębie III Lubawka przy ulicy Dolnej;
- 60) budynek użytkowy (garażowy) wraz z działką gruntu oznaczonego numerem geodezyjnym 625/2 o powierzchni 15 m<sup>2</sup>, położony w obrębie III Lubawka przy ulicy Nadbrzeżnej;
- 61) część działki gruntu oznaczonego numerem geodezyjnym 560/3 o powierzchni 185 m<sup>2</sup>, położonego w obrębie III Lubawka przy ulicy Cmentarnej, z przeznaczeniem na cele rolne jako ogród przydomowy;
- 62) działka gruntu oznaczonego numerem geodezyjnym 210/2 o powierzchni 781 m<sup>2</sup>, położonego w obrębie IV Lubawka przy ulicy Sudeckiej z przeznaczeniem na cele rolne jako ogród przydomowy;
- 63) część działki gruntu oznaczonego numerem geodezyjnym 560/3 o powierzchni 238 m<sup>2</sup>, położonego w obrębie III Lubawka przy ulicy Cmentarnej, z przeznaczeniem na cele rolne jako ogród przydomowy;
- 64) część działki gruntu oznaczonego numerem geodezyjnym 796/2 o powierzchni 13 m<sup>2</sup>, położonego w obrębie III Lubawka przy ulicy Aleja Wojska Polskiego, z przeznaczeniem do użytkowania w tym miejscu tymczasowego obiektu garażowego;
- 65) budynek użytkowy (garażowy) wraz z działką gruntu oznaczonego numerem geodezyjnym 449/1 o powierzchni 15 m<sup>2</sup>, położonego w obrębie III Lubawka przy ulicy Karkonoskiej;
- 66) działka gruntu oznaczonego numerem geodezyjnym 640/3 o powierzchni 83 m<sup>2</sup>, położonego w obrębie III Lubawka przy ulicy Zakopiańskiej, z przeznaczeniem na cele rolne jako ogród przydomowy;
- 67) część działki gruntu oznaczonego numerem geodezyjnym 171/2 o powierzchni 50 m<sup>2</sup>, położonego w obrębie III Lubawka przy ulicy Drzymały, z przeznaczeniem na cele rolne jako ogród przydomowy;
- 68) działka gruntu oznaczonego numerem geodezyjnym 138 o powierzchni 309 m<sup>2</sup>, położonego w obrębie II Lubawka przy ulicy Sportowej, z przeznaczeniem na cele rolne jako ogród przydomowy;

- 69) część działki gruntu oznaczonego numerem geodezyjnym 176/1 o powierzchni 48 m<sup>2</sup>, położonego w obrębie III Lubawka przy ulicy Drzymały, z przeznaczeniem na cele rolne jako ogród przydomowy;
- 70) działka gruntu oznaczonego numerem geodezyjnym 738/3 o powierzchni 161 m<sup>2</sup>, położonego w obrębie III Lubawka przy ulicy Kruczej, z przeznaczeniem na cele rolne jako ogród przydomowy;
- 71) część działki gruntu oznaczonego numerem geodezyjnym 799/2 o powierzchni 70 m<sup>2</sup>, położonego w obrębie III Lubawka przy ulicy Aleja Wojska Polskiego z przeznaczeniem na cele rolne jako ogród przydomowy;
- 72) część działki gruntu oznaczonego numerem geodezyjnym 207/12 o powierzchni 15 m<sup>2</sup>, położonego w obrębie III Lubawki przy ulicy Dworcowej, z przeznaczeniem do użytkowania w tym miejscu tymczasowego obiektu garażowego;
- 73) część działki gruntu oznaczonego numerem geodezyjnym 179 o powierzchni 176 m<sup>2</sup>, położonego w obrębie III Lubawka przy ulicy Sienkiewicza, z przeznaczeniem na cele rolne jako ogród przydomowy;
- 74) część działki gruntu oznaczonego numerem geodezyjnym 560/3 o powierzchni 294 m<sup>2</sup>, położonego w obrębie III Lubawka przy ulicy Cmentarnej, z przeznaczeniem na cele rolne jako ogród przydomowy;
- 75) budynek użytkowy wraz z częścią działki gruntu oznaczonego numerem geodezyjnym 560/3 o powierzchni 16 m<sup>2</sup>, położony w obrębie III Lubawka przy ulicy Cmentarnej;
- 76) część działki gruntu oznaczonego numerem geodezyjnym 799/2 o powierzchni 70 m<sup>2</sup> oraz działka gruntu oznaczonego numerem geodezyjnym 803/5 o łącznej powierzchni 178 m<sup>2</sup>, położonych w obrębie III Lubawka przy ulicy Aleja Wojska Polskiego, z przeznaczeniem na poprawę warunków korzystania z nieruchomości sąsiedniej;
- 77) część działki gruntu oznaczonego numerem geodezyjnym 626/2 o powierzchni 84 m<sup>2</sup>, położonego w obrębie III Lubawka przy ulicy Nadbrzeżnej, z przeznaczeniem na cele rolne jako ogród przydomowy;
- 78) część działki gruntu oznaczonego numerem geodezyjnym 799/2 o powierzchni 40 m<sup>2</sup>, położonego w obrębie III Lubawka przy ulicy Aleja Wojska Polskiego, z przeznaczeniem na cele rolne jako ogród przydomowy;
- 79) część działki gruntu oznaczonego numerem geodezyjnym 334/6 o powierzchni 1m<sup>2</sup>, położonego w obrębie III Lubawka przy ulicy Dworcowej, z przeznaczeniem pod lokalizację reklamy wolnostojącej;
- 80) działka gruntu oznaczonego numerem geodezyjnym 136 o powierzchni 500 m<sup>2</sup>, położonego w obrębie Miskowice, z przeznaczeniem na cele rolne;
- 81) działka gruntu oznaczonego numerem geodezyjnym 48/11 oraz części działek gruntu oznaczonych numerami geodezyjnymi 45/2 i 359/2 o łącznej powierzchni 208 m<sup>2</sup>, położone w obrębie Chełmsko Śląskie przy ulicy Polnej, z przeznaczeniem na cele rolne jako ogród przydomowy;
- 82) część działki gruntu oznaczonego numerem geodezyjnym 362/1 o powierzchni 500 m<sup>2</sup>, położonego w obrębie Chełmsko Śląskie przy ulicy Kolonia, z przeznaczeniem na cele rolne jako ogród przydomowy;
- 83) budynek gospodarczy wraz z częścią działki gruntu oznaczonego numerem geodezyjnym 126/24 o powierzchni 14,80 m<sup>2</sup>, położonego w obrębie Chełmsko Śląskie przy ulicy Kamiennogórskiej, z przeznaczeniem na cele rolne jako ogród przydomowy;
- 84) część działki gruntu oznaczonego numerem geodezyjnym 362/1 o powierzchni 500 m<sup>2</sup>, położonego w obrębie Chełmsko Śląskie przy ulicy Słonecznej, z przeznaczeniem na cele rolne jako ogród przydomowy;
- 85) część działek gruntu oznaczonego numerami geodezyjnymi 353, 108/2, 109/2 i 109/3 o łącznej powierzchni 0,4134 ha wraz z budynkiem gospodarczym o powierzchni 235 m<sup>2</sup>, położone w obrębie Chełmsko Śląskie z przeznaczeniem na cele rolne;
- 86) budynek gospodarczy wraz z częścią działki gruntu oznaczonego numerem geodezyjnym 164/31 o powierzchni 10,23 m<sup>2</sup>, położonego w obrębie Chełmsko Śląskie przy ulicy Starorynkowej;
- 87) działka gruntu oznaczonego numerem geodezyjnym 48/18 o powierzchni 30 m<sup>2</sup>, zabudowanego garażem wraz z udziałem 1/9 w części działki gruntu oznaczonego numerem geodezyjnym 48/15 o powierzchni 281 m<sup>2</sup>, położonych w obrębie Chełmsko Śląskie przy ulicy Kolonia;

- 88) część działki gruntu oznaczonego numerem geodezyjnym 45/2 o powierzchni 500 m<sup>2</sup>, położonego w obrębie Chełmsko Śląskie z przeznaczeniem na cele rolne jako ogród przydomowy;
- 89) budynek użytkowy (gospodarczy) wraz z częścią działki gruntu oznaczonego numerem geodezyjnym 162 o powierzchni 6,0 m<sup>2</sup>, położonego w obrębie Chełmsko Śląskie przy ulicy Starorynkowej;
- 90) część działki gruntu oznaczonego numerem geodezyjnym 784/8 o powierzchni 215 m<sup>2</sup>, położonego w obrębie III Lubawka z przeznaczeniem na cele rolne jako ogród przydomowy;
- 91) działka oznaczona numerem geodezyjnym 269 o powierzchni 1600 m<sup>2</sup> niezabudowanego, położonego w obrębie Okrzeszyn z przeznaczeniem na cele rolne;
- 92) część działki gruntu oznaczonego numerem geodezyjnym 362/1 o powierzchni 500 m<sup>2</sup>, położonego w obrębie Chełmsko Śląskie przy ulicy Słonecznej z przeznaczeniem na cele rolne jako ogród przydomowy;
- 93) część działki gruntu oznaczonego numerem geodezyjnym 177/11 o powierzchni 100 m<sup>2</sup>, położonego w obrębie Chełmsko Śląskie przy ulicy Kamiennogórskiej z przeznaczeniem na cele rolne jako ogród przydomowy;
- 94) budynek użytkowy wraz z działką gruntu oznaczonego numerem geodezyjnym 170/3 o powierzchni 22 m<sup>2</sup>, położony w obrębie Okrzeszyn;
- 95) część działki gruntu oznaczonego numerem geodezyjnym 126/20 o powierzchni 282 m<sup>2</sup>, położona w obrębie Chełmsko Śląskie przy ulicy Lubawskiej, z przeznaczeniem na cele rolne jako ogród przydomowy;
- 96) część działki gruntu oznaczonego numerem geodezyjnym 152/17 o powierzchni 271 m<sup>2</sup>, położonego w obrębie Chełmsko Śląskie przy ulicy Ogrodowej, z przeznaczeniem na cele rolne jako ogród przydomowy;
- 97) część działki gruntu oznaczonego numerem geodezyjnym 362/1 o powierzchni 400 m<sup>2</sup>, położonego w obrębie Chełmsko Śląskie przy ulicy Słonecznej, z przeznaczeniem na cele rolne jako ogród przydomowy;
- 98) część działki gruntu oznaczonego numerem geodezyjnym 377/24 o powierzchni 2,0000 ha, położonego w obrębie Bukówka, z przeznaczeniem na cele rolne;
- 99) część działki gruntu oznaczonego numerem geodezyjnym 171/2 o powierzchni 56 m<sup>2</sup>, położonego w obrębie III Lubawka przy ulicy Drzymały, z przeznaczeniem na cele rolne jako ogród przydomowy;
- 100) część działki gruntu oznaczonego numerem geodezyjnym 901 o powierzchni 106 m<sup>2</sup>, położonego w obrębie III Lubawka przy ulicy Dolnej, z przeznaczeniem na cele rolne jako ogród przydomowy;
- 101) część działki gruntu oznaczonego numerem geodezyjnym 901 o powierzchni 106 m<sup>2</sup>, położonego w obrębie III Lubawka przy ulicy Dolnej, z przeznaczeniem na cele rolne jako ogród przydomowy;
- 102) część działki gruntu oznaczonego numerem geodezyjnym 901 o powierzchni 106 m<sup>2</sup>, położonego w obrębie III Lubawka przy ulicy Dolnej, z przeznaczeniem na cele rolne jako ogród przydomowy;

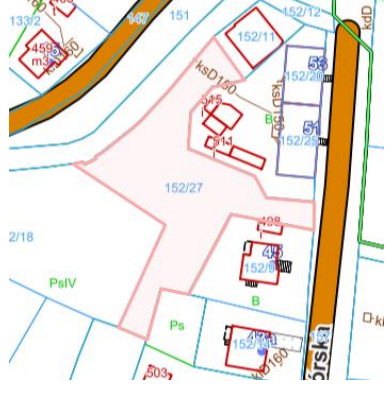
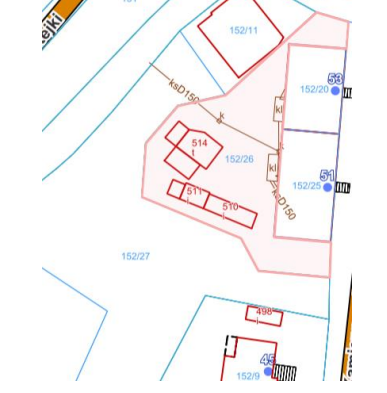
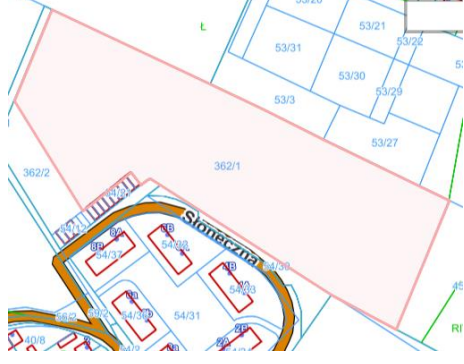
§ 2. Wykonanie uchwały powierza się Burmistrzowi Miasta Lubawka.

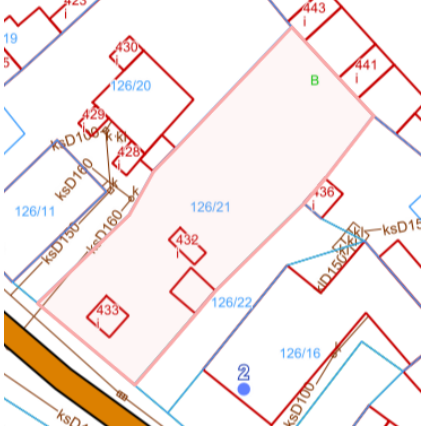
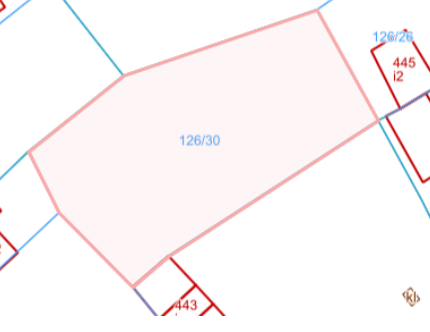
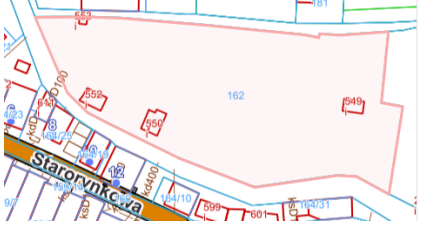
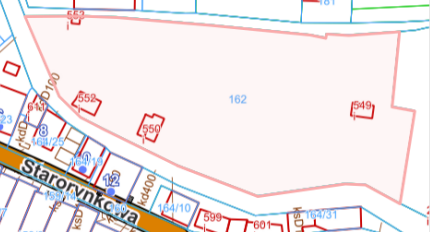
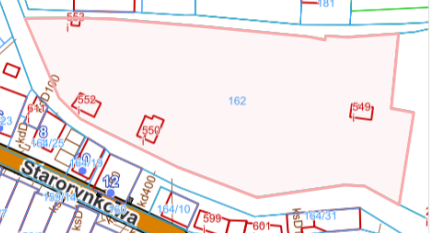
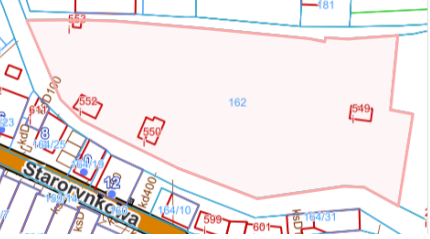
§ 3. Uchwała wchodzi w życie z dniem podjęcia.

Przewodniczący Rady  
Miejskiej w Lubawce

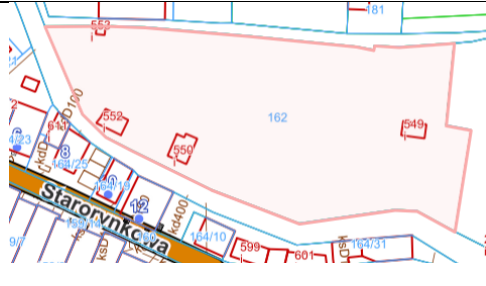
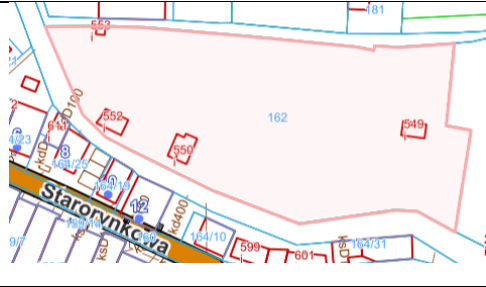

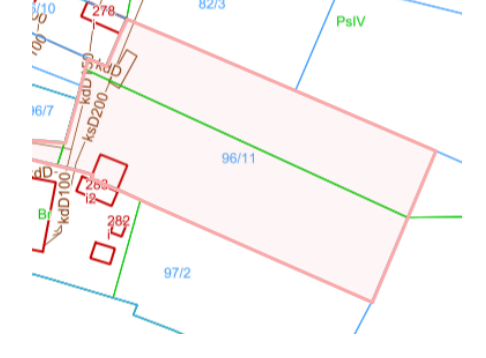
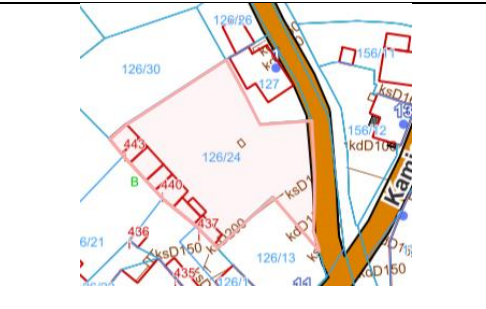
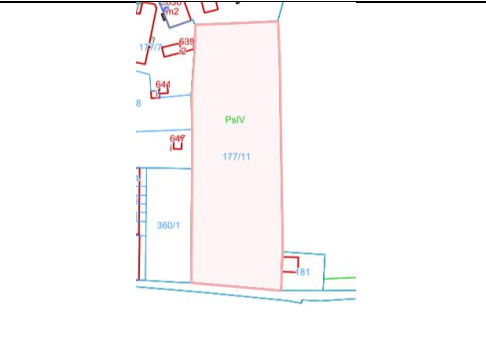
**Michał Oldak**

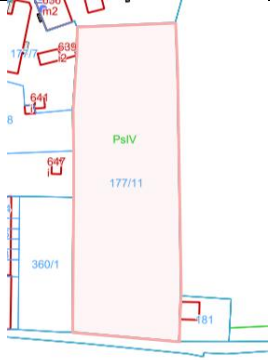
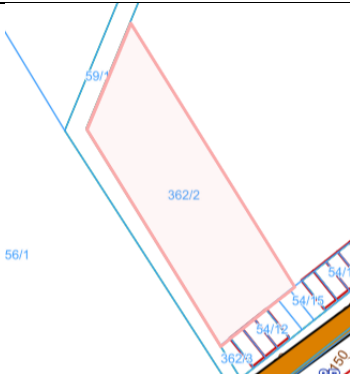
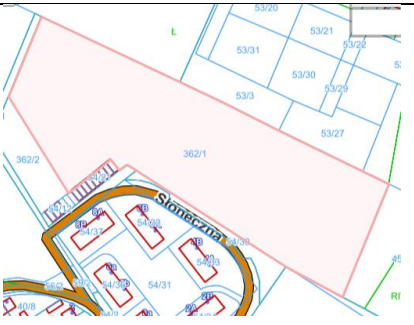
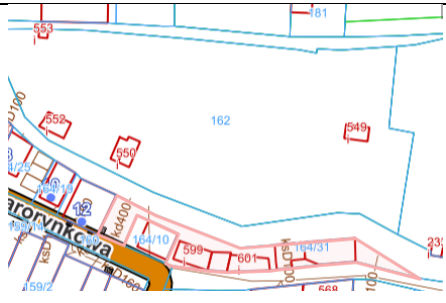
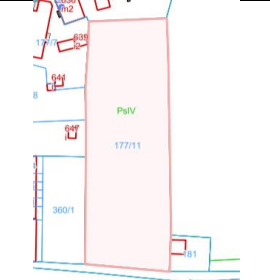
Położenie nieruchomości objętych dzierżawą zostało oznaczone na fragmentach mapy ewidencyjnej.

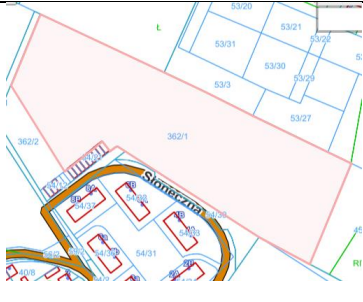
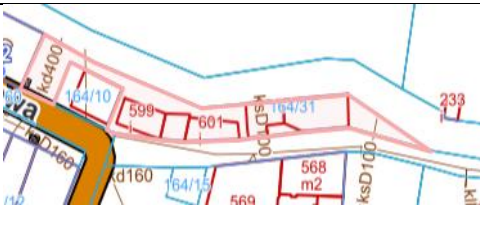

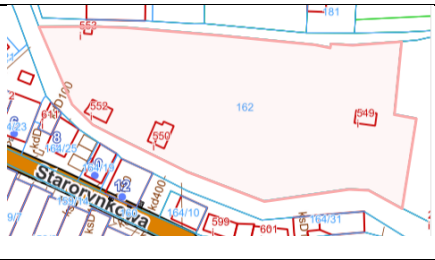
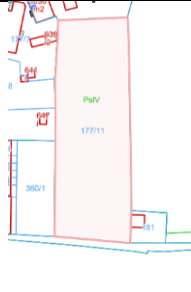

Lp.	Oznaczenie nieruchomości	Dotychczasowy dzierżawca	Mapa położenia nieruchomości
1.	część działki gruntu nr 152/27 obr. Chełmsko Śląskie ul. Kamiennogórska	Jadwiga Kozik	
2.	część działki nr 152/27 i część działki nr 152/26 obr. Chełmsko Śląskie ul. Kamiennogórska	Ewa Czubak	
3.	część działki nr 362/1 obr. Chełmsko Śląskie ul. Słoneczna	Rusnarczyk Jerzy	

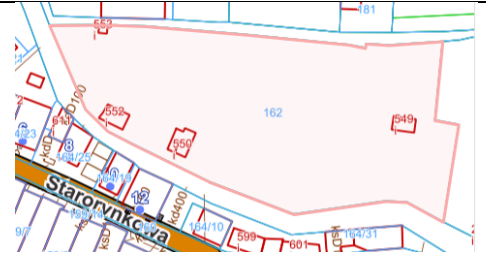

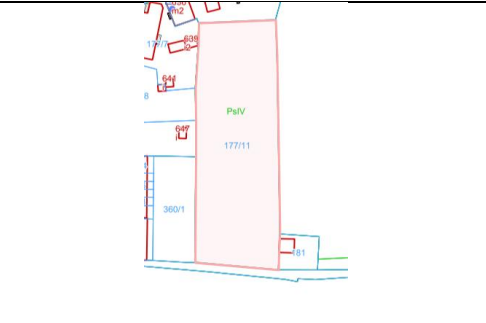
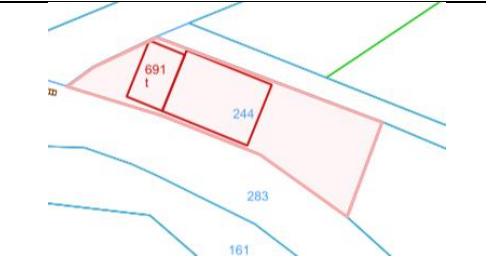
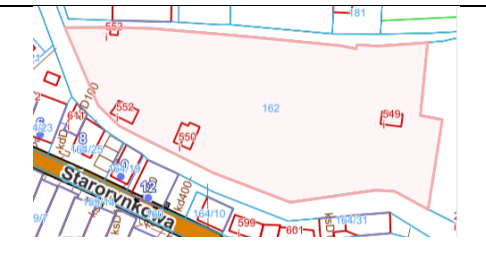

4.	<p>część działki nr 126/21 obr. Chełmsko Śląskie ul. Lubawska</p>	Arkadiusz Wójtów	
5.	<p>część działki nr 126/30 obr. Chełmsko Śląskie ul. Kamiennogórska</p>	Anna Krajewska	
6.	<p>część działki nr 162 obr. Chełmsko Śląskie ul. Starorynkowa</p>	Adam Dudczak	
7.	<p>część działki nr 162 obr. Chełmsko Śląskie ul. Starorynkowa</p>	Janusz Ściurka	
8.	<p>część działki nr 162 obr. Chełmsko Śląskie ul. Starorynkowa</p>	Dorota Tokarczyk	
9.	<p>część działki nr 162 obr. Chełmsko Śląskie ul. Starorynkowa</p>	Robert Szafranec	


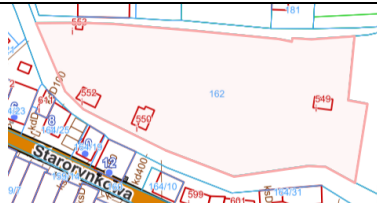


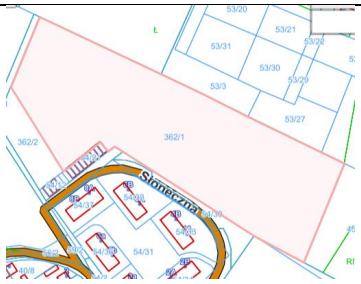
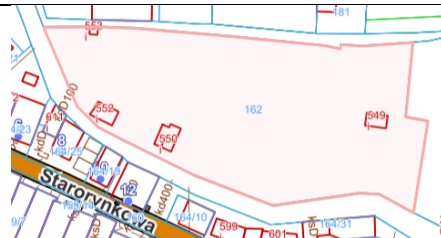


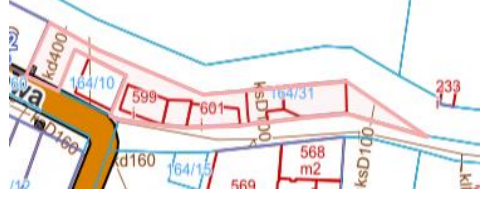
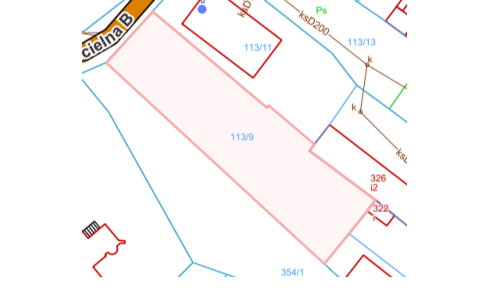

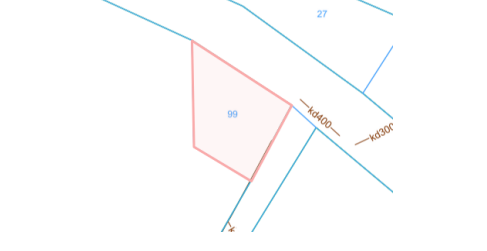
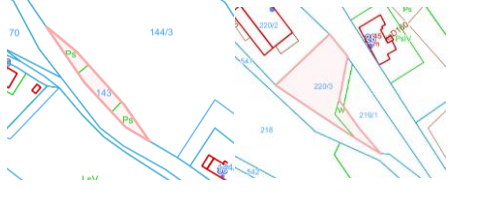
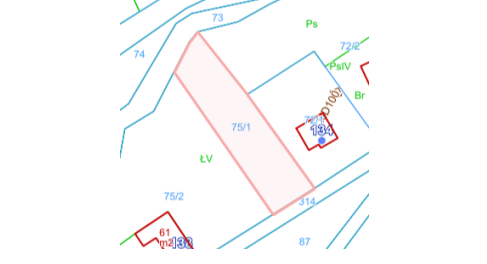
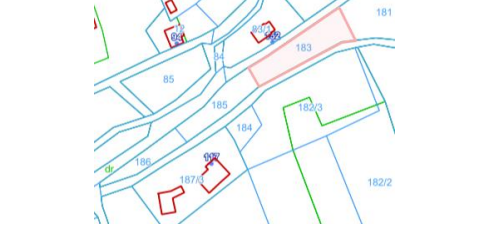
10.	<p>część działki nr 162 obr. Chełmsko Śląskie ul. Starorynkowa</p>	Józef Mróz	
11.	<p>część działki nr 162 obr. Chełmsko Śląskie ul. Starorynkowa</p>	Anna Szędziół	
12.	<p>część działki nr 162 obr. Chełmsko Śląskie ul. Starorynkowa</p>	Anna Szędziół	
13.	<p>część działki nr 96/11 obr. Chełmsko Śląskie ul. Powstańców Śląskich</p>	Janusz Michalczuk	
14.	<p>część działki nr 126/24 obr. Chełmsko Śląskie ul. Lubawska</p>	Stanisław Łojko	
15.	<p>część działki nr 177/11 obr. Chełmsko Śląskie ul. Kamiennogórska</p>	Irena Wągrowska	

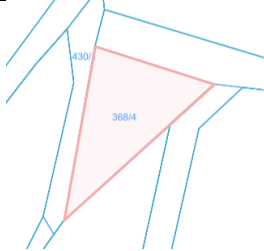



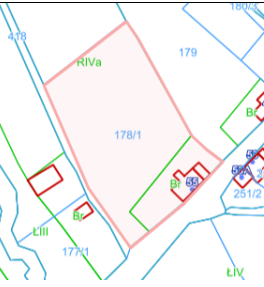
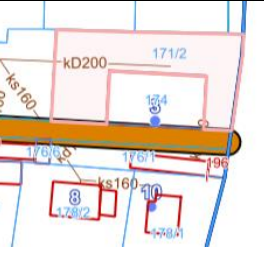
16.	<p>część działki nr 177/11 obr. Chełmsko Śląskie ul. Kamiennogórska</p>	Paweł Łabor	
17.	<p>część działki nr 362/2 obr. Chełmsko Śląskie ul. Słoneczna</p>	Joanna Janik	
18.	<p>część działki nr 362/1 obr. Chełmsko Śląskie ul. Słoneczna</p>	Emilia Paździor	
19.	<p>część działki nr 162 i 164/31 obr. Chełmsko Śląskie ul. Starorynkowa</p>	Andrzej Smok	
20.	<p>część działki nr 177/11 obr. Chełmsko Śląskie ul. Kamiennogórska</p>	Małgorzata Tarasek	

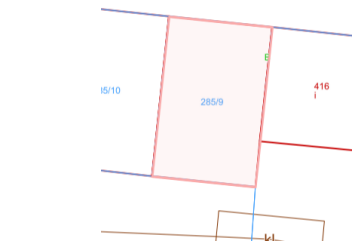
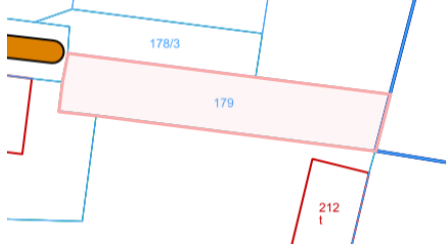
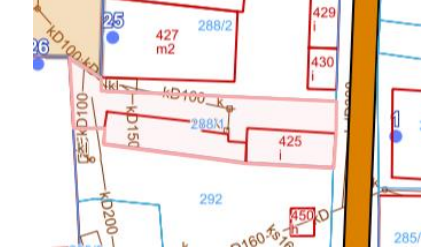


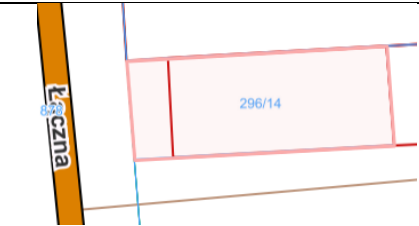
21.	część działki nr 362/1 obr. Chełmsko Śląskie ul. Słoneczna	Patrycja Stawarz- Zając	
22.	część działki nr 164/31 obr. Chełmsko Śląskie ul. Starorynkowa	Krystyna Sopol	
23.	część działki gruntu nr 152/27 obr. Chełmsko Śląskie ul. Kamiennogórska	Andrzej Bednarski	
24.	część działki nr 162 obr. Chełmsko Śląskie ul. Starorynkowa	Paweł Turski	
25.	część działki nr 177/11 obr. Chełmsko Śląskie ul. Kamiennogórska	Agnieszka Szewczyk	
26.	działka nr 218/5 obr. Chełmsko Śląskie ul. Sądecka	Leonarda Stec	

27.	część działki nr 162 obr. Chełmsko Śląskie ul. Starorynkowa	Józefa Cieśla	
28.	część działki nr 152/17 obr. Chełmsko Śląskie ul. Ogrodowa	Adam Ignaczak	
29.	część działki nr 177/11 obr. Chełmsko Śląskie ul. Kamiennogórska	Maria Zając	
30.	działka nr 244 obr. Chełmsko Śląskie ul. Sądecka	Grzegorz Antoniszyn	
31.	część działki nr 162 obr. Chełmsko Śląskie ul. Starorynkowa	Janina Nosal	
32.	część działki nr 162 obr. Chełmsko Śląskie ul. Starorynkowa	Czesław Waszczak	


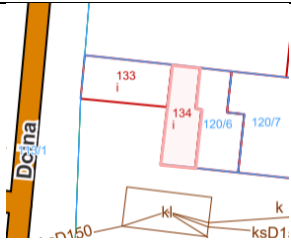
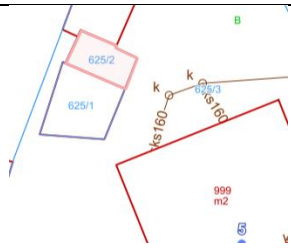

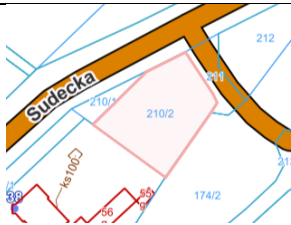

33.	część działki nr 152/17 obr. Chełmsko Śląskie ul. Ogrodowa	Piotr Rakowski	
34.	część działki nr 162 obr. Chełmsko Śląskie ul. Starorynkowa	Janusz Borys	
35.	część działki gruntu nr 152/27 obr. Chełmsko Śląskie ul. Kamiennogórska	Krzysztof Ropek	
36.	część działki nr 152/27 i część działki nr 152/26 obr. Chełmsko Śląskie ul. Kamiennogórska	Krystyna Szpila	
37.	część działki nr 362/1 obr. Chełmsko Śląskie ul. Słoneczna	Andrzej Piekarczyk	
38.	część działki nr 162 obr. Chełmsko Śląskie ul. Starorynkowa	Jan Mucha	

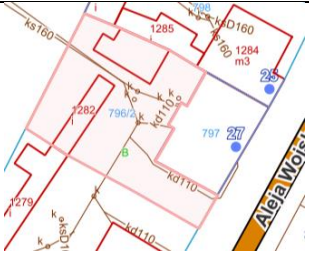


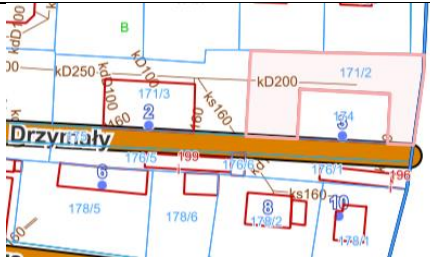

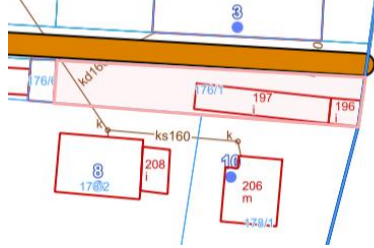
39.	część działki nr 164/31 obr. Chełmsko Śląskie ul. Starorynkowa	Helena Janusz	
40.	część działki nr 113/9 obr. Chełmsko Śląskie ul. Kościelna	Władysław Bielik	
41.	część działki nr 162 obr. Chełmsko Śląskie ul. Starorynkowa	Anna Olszewska	
42.	działka nr 99 obr. Paczyń	Żanna Ciesielska	
43.	działki nr 143, 220/3, 219/1 obr. Jarkowice	Teresa Błońska	
44.	działka nr 75/1 obr. Błajejów	Jerzy Tabas	
45.	działki nr 183, 184, 185, 186 i 249 obr. Błajejów	Grażyna Różycka	


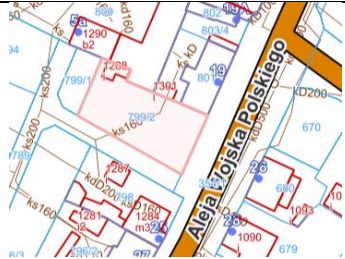
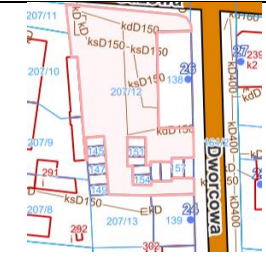
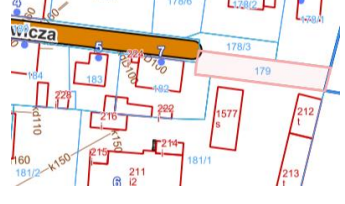


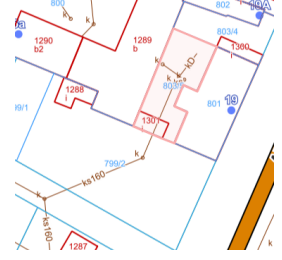
46.	część działki nr 368/4 obr. Bukówka	Tomasz Niedziółko	
47.	część działki nr 243 obr. Bukówka	Zbigniew Znamirowski	
48.	działka nr 3 i nr 56/2 obr. Okrzeszyn	Helena Storka	
49.	działka nr 253 obr. Okrzeszyn	Elżbieta Merda	
50.	część działki nr 178/1 obr. Okrzeszyn	Janina Pach	
51.	część działki nr 171/2 obr. III Lubawka ul. Drzymały	Aleksandra Lisik	


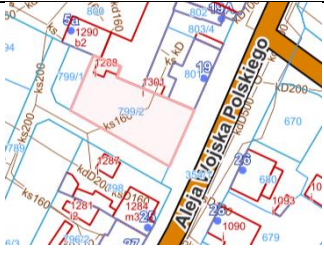

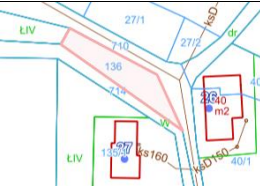

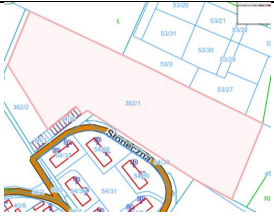
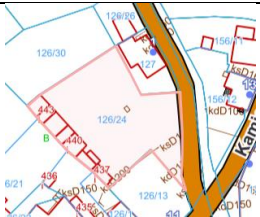
52.	<p>część działki nr 285/9 obr. III Lubawka ul. Dworcowa</p>	Magdalena Sowa	
53.	<p>część działki nr 179 obr. III Lubawka ul. Drzymały</p>	Jadwiga Błńska	
54.	<p>część działki nr 288/1 obr. III Lubawka ul. Ogrodowa</p>	<p>Stanisław Lewandowski Józef Szczuka</p>	
55.	<p>część działki nr 31 obr. III Lubawka ul. Karkonoska</p>	Waleria Pomietło-Lipiec	
56.	<p>część działki nr 661/2 obr. III Lubawka ul. Zakopiańska</p>	Andrzej Jurczyk	
57.	<p>część działki nr 296/14 obr. III Lubawka ul. Łączna</p>	Adam Rogowski	



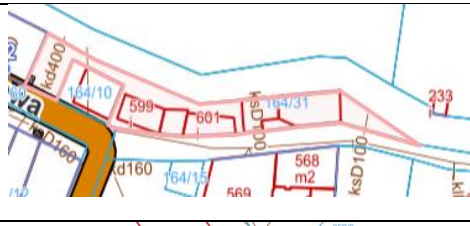

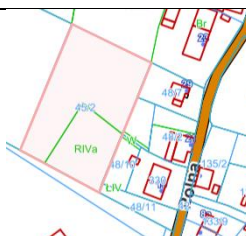
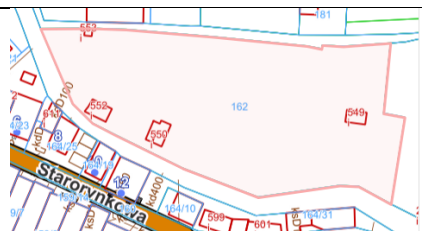




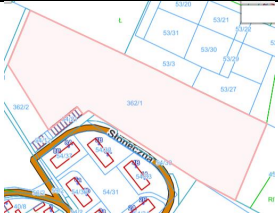

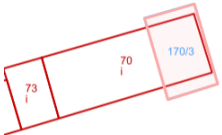



58.	<p>część działki nr 374/1 obr. III Lubawka ul. Boczna</p>	Renata Karawan	
59.	<p>działka nr 120/5 obr. III Lubawka ul. Dolna</p>	Andrzej Dobrowolski	
60.	<p>działka nr 625/2 obr. III Lubawka ul. Nadbrzeżna</p>	Ryszard Fortuna	
61.	<p>część działki nr 560/3 obr. III Lubawka ul. Cmentarna</p>	Zofia Palinowska	
62.	<p>działka nr 210/2 obr. IV Lubawka ul. Sudeckiej</p>	Jerzy Sobiczewski	
63.	<p>część działki nr 560/3 obr. III Lubawka ul. Cmentarna</p>	Grażyna Stawarz	

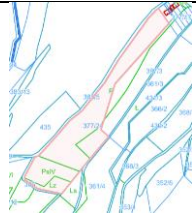
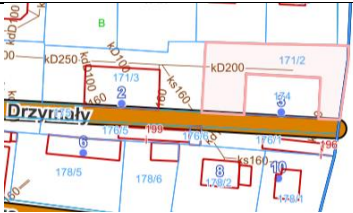



64.	<p>część działki nr 796/2 obr. III Lubawka ul. Aleja Wojska Polskiego</p>	Ryszard Kubeczek	
65.	<p>część działki nr 449/1 obr. III Lubawka ul. Karkonoska</p>	Roman Królak	
66.	<p>część działki nr 640/3 obr. III Lubawka ul. Zakopiańska</p>	Bożena Wierdak	
67.	<p>część działki nr 171/2 obr. III Lubawka ul. Drzymały</p>	Rafał Kuniej	
68.	<p>część działki nr 138 obr. II Lubawka ul. Sportowa</p>	Renata Kozubska-Sopata	
69.	<p>część działki nr 176/1 obr. III Lubawka ul. Drzymały</p>	Maciej Durlak	

70.	<p>działka nr 738/3 obr. III Lubawka ul. Krucza</p>	Ryszard Wiatr	
71.	<p>część działki nr 799/2 obr. III Lubawka ul. Aleja Wojska Polskiego</p>	Anna Sowa	
72.	<p>część działki nr 207/12 obr. III Lubawka ul. Dworcowa</p>	Beata, Tomasz Spała	
73.	<p>część działki nr 179 obr. III Lubawka ul. Sienkiewicza</p>	Regina Dąbrowska	
74.	<p>część działki nr 560/3 obr. III Lubawka ul. Cmentarna</p>	Tadeusz Michalczuk	
75.	<p>część działki nr 560/3 obr. III Lubawka ul. Cmentarna</p>	Tadeusz Michalczuk	
76.	<p>część działki nr 799/2 i 803/5 obr. III Lubawka ul. Aleja Wojska Polskiego</p>	Wspólnota Mieszkaniowa Aleja Wojska Polskiego 19	

77.	część działki nr 626/2 obr. III Lubawka ul. Nadbrzeżna	Agnieszka Orzechowska	
78.	część działki nr 799/2 obr. III Lubawka ul. Aleja Wojska Polskiego	Marek Kochmański	
79.	część działki nr 334/6 obr. III Lubawka ul. Dworcowa	Pizzeria RICO- Małgorzata Kędroń	
80.	działka nr 136 obr. Miskowice	Sebastian Liszka	
81.	działka nr 48/11, część działek 45/2 i 359/2 obr. Chełmsko Śląskie ul. Polna	Magdalena Stawarz	
82.	część działki nr 362/1 obr. Chełmsko Śląskie ul. Słoneczna	Marcin Oleksy	
83.	część działki nr 126/24 obr. Chełmsko Śląskie ul. Lubawska	Agnieszka Telega	

84.	część działki nr 362/1 obr. Chełmsko Śląskie ul. Słoneczna	Sylwia Krok	
85.	część działek 109/3, 109/2, 108/2 i 353 obr. Chełmsko Śląskie ul. Rynek	Krystyna Krok	
86.	część działki nr 164/31 obr. Chełmsko Śląskie ul. Starorynkowa	Krystyna Krok	
87.	działka nr 48/18 i część działki nr 48/15 obr. Chełmsko Śląskie ul. Kolonia	Zbigniew Żabski	
88.	część działki nr 45/2 obr. Chełmsko Śląskie ul. Słoneczna	Małgorzata Żabska	
89.	część działki nr 162 obr. Chełmsko Śląskie ul. Starorynkowa	Anna Sączek	
90.	część działki nr 784/8 obr. III Lubawka	Marianna Grodzka	

91.	działka nr 269 obr. Okrzeszyn	Paweł Świąs	
92.	część działki nr 362/1 obr. Chełmsko Śląskie ul. Słoneczna	Małgorzata Matusik	
93.	część działki nr 177/11 obr. Chełmsko Śląskie ul. Kamiennogórska	Ireneusz Kołodziej	
94.	działka nr 170/3 obr. Okrzeszyn	Zdzisław Karczewski	
95.	część działki nr 126/20 obr. Chełmsko Śląskie ul. Lubawska	Jan Mędrała	
96.	część działki nr 152/17 obr. Chełmsko Śląskie ul. Ogrodowa	Ewelina Sykała	
97.	część działki nr 362/1 obr. Chełmsko Śląskie ul. Słoneczna	Dariusz Dominiak	

98.	część działki nr 377/24 obr. Bukówka	Marek Jasnos	
99.	część działki nr 171/2 obr. III Lubawka ul. Drzymały	Krystyna Kubeczek	
100.	część działki nr 901/2 obr. III Lubawka ul. Dolna	Krzysztof Sopata	
101.	część działki nr 901/2 obr. III Lubawka ul. Dolna	Danuta Stępień	
102.	część działki nr 901/2 obr. III Lubawka ul. Dolna	Longina Sopata	

Sprawę prowadzi:  
 Monika Kurnyta/ Joanna Górnik  
 Wydział Mienia i Ochrony Środowiska  
 Tel. 516 318 126, 516 318 335  
 e-mail: [kurnyta.monika@lubawka.eu](mailto:kurnyta.monika@lubawka.eu), [gornik.joanna@lubawka.eu](mailto:gornik.joanna@lubawka.eu)

## UZASADNIENIE

Dzierżawa na czas oznaczony nieruchomości gruntowych wymienionych w uchwale, jest kontynuacją dotychczasowych umów dzierżawy zawartych w trybie bezprzetargowym z osobami fizycznymi.

Nowelizacja ustawy o samorządzie gminnym, która weszła w życie z dniem 22 października 2007 r. wprowadziła obowiązek, że gdy po umowie zawartej co najmniej na okres do trzech lat, strony zawierają kolejne umowy, których przedmiotem jest ta sama nieruchomość; do czasu określenia zasad burmistrz może dokonywać tych czynności wyłącznie za zgodą rady gminy. Unormowanie zawarte w art. 18 ust. 2 pkt 9 lit. a ustawy o samorządzie gminnym uprawnia Radę do działania w sytuacji, gdy po umowie zawartej na czas oznaczony do 3 lat strony zawierają kolejne umowy, których przedmiotem jest ta sama nieruchomość.

Obecnie po wyrażeniu zgody przez Radę Miejską będą mogły zostać zawarte kolejne umowy obejmujące dzierżawę użytkowanych dotychczas nieruchomości.

Przewodniczący Rady Miejskiej w Lubawce

**Michał Oldak**