

SPRAWOZDANIE
Z PRZEBIEGU I WYNIKÓW
KONSULTACJI PROJEKTU
STRATEGII ROZWOJU
GMINY LUBAWKA
NA LATA 2023 - 2030

Opracowanie:

URZĄD MIASTA LUBAWKA

Pl. Wolności 1

58-420 Lubawka

tel. 75 741 15 88

fax. 75 741 12 62

www.lubawka.eu

e-mail: lubawka@lubawka.eu

INSTYTUT MAXA WEBERA SP. Z O.O.

ul. Warszawska 20,

58-330 Jedlina- Zdrój

www.imw.edu.pl

SPIS TREŚCI

1. WPROWADZENIE.....	3
2. ORGANIZACJA PRAC I PRZEBIEG KONSULTACJI.....	3
3. WYNIKI KONSULTACJI	9

1. WPROWADZENIE

Podstawowym celem niniejszego sprawozdania jest przedstawienie przebiegu i wyników konsultacji projektu *Strategii Rozwoju Gminy Lubawka na lata 2023-2030*, które odbywały się w terminie od 2 maja do 15 czerwca 2023 roku.

Podstawę prawną przeprowadzenia konsultacji oraz przygotowania sprawozdania z przebiegu i wyników konsultacji, zawierającego w szczególności ustosunkowanie się do zgłoszonych uwag wraz z uzasadnieniem, stanowi art. 6 Ustawy z dnia 6 grudnia 2006 r. o zasadach prowadzenia polityki rozwoju (*t.j. Dz. U. z 2019 r. poz. 1295, 2020, z 2020 r. poz. 1378, 2327*), zgodnie z którym:

- *3. Projekt strategii rozwoju gminy podlega konsultacjom w szczególności z: sąsiednimi gminami i ich związkami, lokalnymi partnerami społecznymi i gospodarczymi, mieszkańcami gminy oraz z właściwym dyrektorem regionalnego zarządu gospodarki wodnej Państwowego Gospodarstwa Wodnego Wody Polskie;*
- *5. Opinię o projekcie przekazuje się podmiotowi opracowującemu projekt w sposób określony w ogłoszeniu, w terminie określonym przez ten podmiot, nie krótszym niż 35 dni od dnia ogłoszenia na stronie internetowej informacji, o której mowa w ust. 4. Nieprzekazanie opinii w terminie oznacza rezygnację z jej przedstawienia.*
- *6. W terminie 30 dni od upływu terminu, o którym mowa w ust. 5, podmiot opracowujący projekt przygotowuje sprawozdanie z przebiegu i wyników konsultacji, zawierające w szczególności ustosunkowanie się do zgłoszonych uwag wraz z uzasadnieniem, i zamieszcza je na swojej stronie internetowej.*

Podlegający konsultacjom projekt *Strategii Rozwoju Gminy Lubawka na lata 2023-2030* został przygotowany z uwzględnieniem wniosków otwartej dyskusji publicznej. We wstępnym pozyskaniu informacji i sprecyzowaniu kierunków rozwoju miasta szczególną rolę odegrały warsztaty strategiczne Zespołu ds. opracowania Strategii Rozwoju Gminy Lubawka na lata 2023-2030 z udziałem m.in. radnych i pracowników Urzędu Miejskiego w Lubawce oraz badanie opinii przeprowadzone wśród mieszkańców Gminy Lubawka w trzecim kwartale 2022 roku i został zaplanowany w taki sposób, aby umożliwić jak najszerszą debatę publiczną nad projektem Strategii w celu uzyskania możliwie szerokiej aprobaty społeczeństwa, partnerów społeczno-gospodarczych oraz organów wykonawczych odpowiedzialnych w przyszłości za wdrażanie dokumentu. Niniejsze sprawozdanie stanowi całościowe ujęcie zebranych w trakcie publicznej debaty uwag, opinii i postulatów, które następnie posłużyły do uzupełnienia i modyfikacji projektu Strategii.

2. ORGANIZACJA PRAC I PRZEBIEG KONSULTACJI

Do prac nad *Strategią Rozwoju Gminy Lubawka na lata 2023-2030* przystąpiono w 2022 roku, Uchwałą Nr XIV/406/22 Rady Miejskiej w Lubawce z dnia 27 października 2022 r., określającą szczegółowy tryb i harmonogram jej opracowania, w tym tryb konsultacji, o których mowa w art. 6 ust. 3 ustawy z dnia 6 grudnia 2006 r. o zasadach prowadzenia polityki rozwoju (t.j. Dz. U. z 2023 r. poz. 225). Podjęcie prac nad opracowaniem *Strategii* podyktowane było koniecznością dostosowania zapisów obowiązującego dokumentu do aktualnych uwarunkowań prawnych, ekonomicznych oraz zmieniających się uwarunkowań społeczno-gospodarczych i potrzeb mieszkańców. Niezbędne było również przystosowanie dokumentu do nowej perspektywy finansowania, co będzie podstawą do przygotowywania dokumentów programowych w celu pozyskiwania środków zewnętrznych, w tym unijnych, w ramach programów finansowanych w okresie 2021-2027. Kolejnym krokiem było powołanie Zespołu ds. Strategii Rozwoju Gminy Lubawka na lata 2023-2030, zgodnie z Zarządzeniem Burmistrza Miasta Lubawka Nr 220/2022 z dnia 4 listopada 2022 r., którego zadaniem było m.in. uczestnictwo w pracach dotyczących programowania procesu opracowania Strategii, udział w warsztatach strategicznych dotyczących wskazania mocnych i słabych stron, potencjałów i wyzwań Gminy Lubawka, a także opracowanie misji, wizji, celów strategicznych i kierunków działań. Zgodnie z art. 10a ust. 1 ustawy z dnia 6 grudnia 2006 r. o zasadach prowadzenia polityki rozwoju (t.j. Dz. U. z 2023 r. poz. 225), na potrzeby *Strategii Rozwoju Gminy Lubawka na lata 2023-2030* opracowana została *Diagnoza sytuacji społecznej, gospodarczej i przestrzennej Gminy Lubawka*, która rozszerzona została o badanie opinii wśród mieszkańców, przedsiębiorców i organizacji pozarządowych na terenie Gminy Lubawka oraz wyniki spotkań z kierownictwem i pracownikami Urzędu Miasta.

Strategia Rozwoju Gminy Lubawka na lata 2023-2030 została przygotowana zgodnie z art. 10e ust. 3 ustawy z dnia 8 marca 1990 r. o samorządzie gminnym (t.j. Dz. U. z 2023 r. poz. 40), z uwzględnieniem wniosków z ww. warsztatów strategicznych i przeprowadzonych badań ankietowych. Zawiera ona wnioski z *Diagnozy sytuacji społecznej, gospodarczej i przestrzennej Gminy Lubawka* oraz zgodnie z ww. ustawą określa: cele strategiczne rozwoju w wymiarze społecznym, gospodarczym i przestrzennym; kierunki działań podejmowanych dla osiągnięcia celów strategicznych; oczekiwane rezultaty planowanych działań, w tym w wymiarze przestrzennym, oraz wskaźniki ich osiągnięcia; model struktury funkcjonalno-przestrzennej gminy; ustalenia i rekomendacje w zakresie kształtowania i prowadzenia polityki przestrzennej w gminie; obszary strategicznej interwencji określone w strategii rozwoju województwa, o której mowa w art. 11 ust. 1 ustawy z dnia 5 czerwca 1998 r. o samorządzie województwa, wraz z zakresem planowanych działań; obszary strategicznej interwencji kluczowe dla gminy, jeżeli takie zidentyfikowano, wraz z zakresem planowanych działań; system realizacji strategii, w tym wytyczne do sporządzania dokumentów wykonawczych oraz ramy finansowe i źródła finansowania. Projekt dokumentu został przedłożony Zarządowi Województwa Dolnośląskiego w celu wydania opinii dotyczącej sposobu uwzględnienia ustaleń i rekomendacji w zakresie kształtowania i prowadzenia polityki przestrzennej w województwie określonych w strategii rozwoju województwa. Podlega on również konsultacjom z mieszkańcami, partnerami społecznymi i gospodarczymi, sąsiednimi gminami i ich związkami oraz Dyrektorem Regionalnego Zarządu Gospodarki Wodnej Państwowego Gospodarstwa Wodnego Wody Polskie. Został również przesłany do zaopiniowania do Regionalnej Dyrekcji Ochrony Środowiska oraz Dolnośląskiego Państwowego Wojewódzkiego Inspektora Sanitarnego we Wrocławiu. Wykonanie Ocena ex-ante projektu strategii będzie miało na celu ewaluację trafności, przewidywanej skuteczności i efektywności realizacji *Strategii*. Prezentowany Państwu dokument został również sporządzony z uwzględnieniem obowiązujących przepisów i pozwala na zapewnienie ciągłości i trwałości podejmowanych działań.

STRATEGIA ROZWOJU GMINY LUBAWKA NA LATA 2023-2030



KONSULTACJE SPOŁECZNE

Burmistrz Miasta Lubawka zaprasza mieszkańców Gminy Lubawka, sąsiednie gminy i ich związki, lokalnych partnerów społecznych i gospodarczych oraz Dyrektora Regionalnego Zarządu Gospodarki Wodnej we Wrocławiu do zapoznania się z projektem Strategii Rozwoju Gminy Lubawka na lata 2023 – 2030.

Szczegóły na stronie
www.lubawka.eu

4 MAJA 2023 R.

14:00 DOM KULTURY W LUBAWCE
ul. Kamiennogórska 19, 58-420 Lubawka

16:30 WIEJSKI DOM KULTURY W CHEŁMSKU ŚLĄSKIM
ul. Rynek 14, Chełmsko Śląskie 58-420 Lubawka

5 MAJA 2023 R.

15:30 SZKOŁA PODSTAWOWA W MISZKOWICACH
Miszkowice 8, 58-420 Lubawka

17:30 DOM KULTURY W LUBAWCE
ul. Kamiennogórska 19, 58-420 Lubawka

Konsultacje społeczne projektu Strategii Rozwoju Gminy Lubawka na lata 2023-2030

Zgodnie z art. 6 ust. 3 ustawy z dnia 6 grudnia 2006 r. o zasadach prowadzenia polityki rozwoju (t.j. Dz. U. z 2021 r. poz. 1057) w związku z Uchwałą Nr XIV/406/22 z dnia 27 października 2022 r. w sprawie przystąpienia do opracowania Strategii Rozwoju Gminy Lubawka na lata 2023 - 2030, w tym trybu konsultacji,

Burmistrz Miasta Lubawka

zaprasza

mieszkańców Gminy Lubawka, sąsiednie gminy i ich związki, lokalnych partnerów społecznych i gospodarczych oraz Dyrektora Regionalnego Zarządu Gospodarki Wodnej we Wrocławiu do zapoznania się z projektem **Strategii Rozwoju Gminy Lubawka na lata 2023 - 2030**.

Opinie, uwagi, propozycje zmian zapisów wraz z uzasadnieniem można zgłaszać na załączonym formularzu w terminie od 1 maja 2023 r. do 15 czerwca 2023 r. lub podczas spotkania konsultacyjnego oraz za pomocą dostępnych narzędzi informatycznych.

Formularz konsultacyjny znajduje się do pobrania w aktualnościach na stronie www.lubawka.eu, w Biuletynie Informacji Publicznej oraz w pok. nr 1 Urzędu Miasta Lubawka.

Wypełniony formularz należy:

1. przesłać pocztą na adres: Urząd Miasta Lubawka, Plac Wolności 1, 58-420 Lubawka (o terminowości decyduje data wpływu formularza do Urzędu)
2. złożyć osobiście w tut. Urzędzie,
3. przekazać podczas spotkań konsultacyjnych,
4. przesłać na adres mailowy: lubawka@lubawka.eu,

Spotkania konsultacyjne odbędą się odpowiednio:

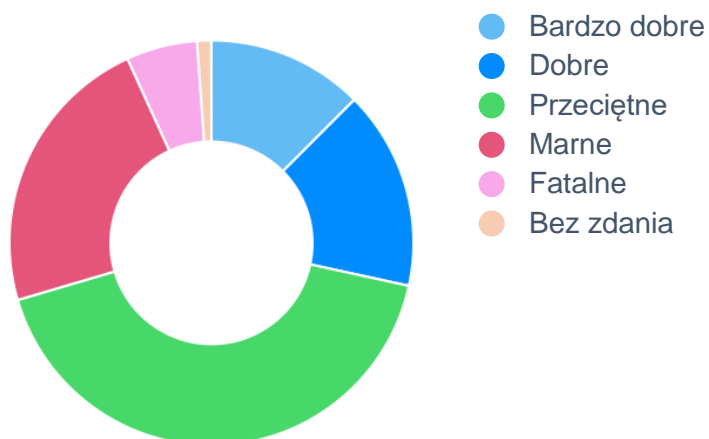
1. 4 maja 2023 r. - godz. 14:00 - Dom Kultury w Lubawce, ul. Kamiennogórska 19,
2. 4 maja 2023 r. - godz. 16:30 - Wiejski Dom Kultury w Chełmsku Śląskim, Rynek 14,
3. 5 maja 2023 r. - godz. 15:30 - Szkoła Podstawowa w Miskowicach, Miskowice 8,
4. 5 maja 2023 r. - godz. 17:30 - Dom Kultury w Lubawce, ul. Kamiennogórska 19,
5. 8 maja 2023 r. - godz. 16:30 - Spotkanie z Radnymi i mieszkańcami Rady Miejskiej w Lubawce, sala posiedzeń Urzędu Miasta w Lubawce, Plac Wolności 1.
6. 6 czerwca 2023 r. - godz. 13:30 - Spotkanie z Radnymi Rady Miejskiej w Lubawce, sala posiedzeń Urzędu Miasta w Lubawce, Plac Wolności 1.

Należy podkreślić, że podczas opracowywania dokumentu strategicznego przeprowadzono badania wśród mieszkańców Gminy Lubawka, natomiast wybrane wyniki zaprezentowano poniżej:

Jak ocenia Pani/Pan Gminę Lubawka jako miejsce do życia?

88x odpowiedziano

1x brak odpowiedzi Wybór opcji



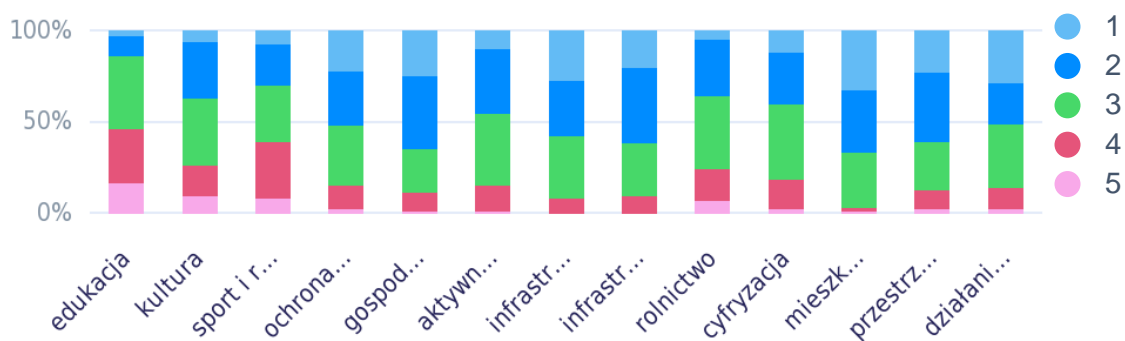
ODPOWIEDŹ	ODPOWIEDZI	UDZIAŁ
Bardzo dobre	11	12.5%
Dobre	14	15.9%
Przeciętne	37	42.0%
Marne	20	22.7%
Fatalne	5	5.7%
Bez zdania	1	1.1%

. Proszę ocenić obszary funkcjonowania Gminy w skali 1-5 (1-bardzo źle, 5-bardzo dobrze).

82x odpowiedziano

7x brak odpowiedzi

Matryca, wybór opcji

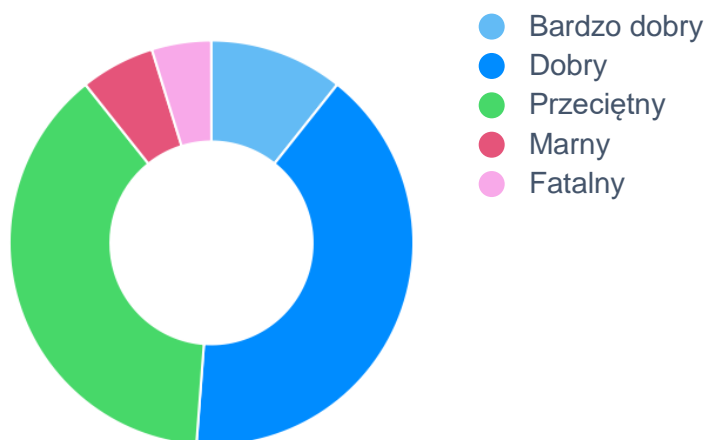


	1	2	3	4	5
Edukacja	2	9	33	24	14
Kultura	4	22	26	12	7
sport i rekreacja	5	16	22	22	6
ochrona zdrowia	16	21	24	9	2
Gospodarka	17	28	17	7	1
aktywność mieszkańców	7	25	28	10	1
infrastruktura drogowa	20	22	25	6	0
infrastruktura techniczna	14	29	20	7	0
Rolnictwo	3	22	28	12	5
Cyfryzacja	8	20	29	11	2
Mieszkalnictwo	22	23	21	1	1
przestrzeń i estetyka	16	27	19	7	2
działania Gminy ogólnie	20	16	25	8	2

Proszę ocenić stan środowiska naturalnego w Gminie Lubawka

84x odpowiedziano

5x brak odpowiedzi Wybór opcji



ODPOWIEDŹ	ODPOWIEDZI	UDZIAŁ
Bardzo dobry	9	10.7%
Dobry	34	40.5%
Przeciętny	32	38.1%
Marny	5	6.0%
Fatalny	4	4.8%

Opinie Zarządu Województwa Dolnośląskiego, Wód polskich oraz Regionalnej Dyrekcji Ochrony Środowiska we Wrocławiu przedstawiono poniżej:




URZĄD MARSZAŁKOWSKI WOJEWÓDZTWA DOLNOŚLĄSKIEGO

Departament Gospodarki

DG-R-1.040.10.2023

Wrocław, 29 maja 2023 r.

Pani
Ewa Kocemba



3. Burmistrz Miasta Lubawka

Szanowna Pani Burmistrz,

w nawiązaniu do pisma z dnia 8 maja 2023 r. (WR.061.2022) w przedmiocie sposobu uwzględnienia w projekcie „Strategia ROZwoju Gminy Lubawka na lata 2023-2030” ustaleń i rekomendacji w zakresie kształtowania i prowadzenia polityki przestrzennej w województwie określonych w „Strategii Rozwoju Województwa Dolnośląskiego 2030”, w załączeniu przekazuję opinię Zarządu Województwa Dolnośląskiego, o której mowa w art. 10f ust. 2 i 3 ustawy z dnia 8 marca 1990 r. o samorządzie gminnym (Dz. U. z 2023 r., poz. 40, z późn. zm.).

Z poważaniem

Karolina Parkitny

Zastępca Dyrektora

Wydziału Rozwoju Regionalnego

(z upoważnienia Dyrektora Departamentu Gospodarki)

/podpis elektroniczny/

Załącznik:

Opinia Zarządu Województwa Dolnośląskiego

Załącznik do uchwały nr 6978/VI/23
Zarządu Województwa Dolnośląskiego
z dnia 29 maja 2023 r.

OPINIA

WOJEWÓDZTWA DOLNOŚLĄSKIEGO

w przedmiocie sposobu uwzględnienia w projekcie „Strategii Rozwoju Gminy Lubawka na lata 2023-2030” ustaleń i rekomendacji w zakresie kształtowania i prowadzenia polityki przestrzennej

w województwie określonych w „Strategii Rozwoju Województwa Dolnośląskiego 2030”

Zgodnie z treścią art. 10f ust. 2 ustawy z dnia 8 marca 1990 r. o samorządzie gminnym (Dz. U. z 2023 r., poz. 40, z późn. zm.), wójt opracowując projekt strategii rozwoju gminy występuje do zarządu województwa o wydanie opinii w przedmiocie sposobu uwzględnienia ustaleń i rekomendacji w zakresie kształtowania i prowadzenia polityki przestrzennej w województwie określonych w strategii rozwoju województwa. Stosowny wniosek Burmistrza Gminy Lubawka wpłynął do Urzędu Marszałkowskiego Województwa Dolnośląskiego w dniu 9 maja 2023 r., powodując konieczność wydania wyżej wskazanej opinii przez Zarząd Województwa Dolnośląskiego (dalej jako ZWD).

W pierwszej kolejności wskazać należy, że „Strategia Rozwoju Województwa Dolnośląskiego 2030” (dalej jako SRWD 2030) została uchwalona w dniu 20 września 2018 r. i nie zawiera ustaleń oraz rekomendacji w zakresie kształtowania i prowadzenia polityki przestrzennej w województwie, gdyż obowiązek ich uwzględnienia został ustanowiony na mocy art. 5 pkt 1 lit. b ustawy z dnia 15 lipca 2020 r. o zmianie ustawy o zasadach prowadzenia polityki rozwoju oraz niektórych innych ustaw (Dz. U. z 2020 r. poz. 1378), który wszedł w życie z dniem 13 listopada 2020 r. Dodatkowo, na podstawie art. 31 ust. 1 wskazanej regulacji, dotychczasowe strategie rozwoju województw zachowują swoją moc do dnia 31 grudnia 2025 r.

Mając na uwadze powyższe, stwierdzić należy, że nie ma obecnie faktycznej możliwości opiniowania w przedmiocie sposobu uwzględnienia w projekcie „Strategii Rozwoju Gminy Lubawka na lata 2023-2030” ustaleń i rekomendacji w zakresie kształtowania i prowadzenia polityki przestrzennej w województwie określonych w SRWD 2030. Niemniej jednak, biorąc pod uwagę spójność z zapisami zawartymi w „Planie zagospodarowania przestrzennego województwa dolnośląskiego”, przyjętym Uchwałą nr XIX/482/2020 Sejmiku Województwa Dolnośląskiego z dnia 16 czerwca 2020 r.

i opublikowanym w Dzienniku Urzędowym Województwa Dolnośląskiego z dnia 30 czerwca 2020 r. poz. 4036, **Zarząd Województwa Dolnośląskiego opiniuje projekt „Strategii Rozwoju Gminy Lubawka na lata 2023-2030” pozytywnie z uwzględnieniem poniżej zamieszczonych uwag.**

Zasadne jest, aby rozwiązania przyjęte w projekcie *Strategii Rozwoju Gminy Lubawka na lata 2023-2030* w zakresie modelu struktury funkcjonalno-przestrzennej gminy oraz ustaleń i rekomendacji w zakresie kształtowania i prowadzenia polityki przestrzennej w gminie były spójne z polityką przestrzenną Samorządu Województwa Dolnośląskiego wyrażoną w obowiązującym Planie zagospodarowania przestrzennego województwa dolnośląskiego.

Wskazane jest, aby w projekcie *Strategii Rozwoju Gminy Lubawka na lata 2023-2030* na Schemacie 3. Model struktury funkcjonalno-przestrzennej Gminy Lubawka zostały ujęte w formie graficznej następujące elementy struktury funkcjonalno-przestrzennej, istotne dla rozwoju i funkcjonowania obszarów funkcjonalnych ujętych w Planie zagospodarowania przestrzennego województwa dolnośląskiego, w zakresie:

- 1) korytarza ekologicznego wchodzącego w skład obszaru funkcjonalnego cennego przyrodniczo - rzeczno-korytarza ekologicznego rzeki Bóbr,
- 2) wskazania dla całej gminy co najmniej jednego dużego, zwartej kompleksu publicznie dostępnego terenu rekreacyjno-wypoczynkowego,
- 3) wskazania dla jednostek osadniczych o wielkości powyżej 250 mieszkańców, publicznie dostępnego terenu rekreacyjno-wypoczynkowego w zasięgu pieszo dojazdu i dojazdu rowerem,
- 4) Wskazania węzłów przesiadkowych komunikacji zbiorowej zintegrowanych ze szlakami turystycznymi prowadzącymi w obszarze gminy,
- 5) wyznaczenia miejsca umożliwiającego realizację przynajmniej jednego zintegrowanego węzła przesiadkowego na terenie gminy,
- 6) wskazania wariantów przebiegu Linii Dużych Prędkości, które planowane są na podstawie rozporządzenia Rady Ministrów z dnia 17 kwietnia 2013 r. w sprawie wykazu linii kolejowych o znaczeniu państwowym (Dz. U. z 2019 r. poz. 552 z późn. zm.) i wpisują się w przepisy art. 118 ustawy z dnia 10 maja 2018 r. o Centralnym Porcie Komunikacyjnym (Dz. U. z 2021 r. poz. 1354 z późn. zm.).

Z treści rozdziału 3. PRZESTRZENNY WYMIAR POLITYKI ROZWOJU z części dotyczącej USTALEŃ PZPWD DLA GMINY, Cel 3 Kierunek 3.5. akapit: Stosowanie w studiach gmin zasad ochrony środowiska i jego zasobów uwzględniających ograniczanie odpływu wód opadowych i roztopowych (np. doły chłonne, studnie chłonne, zbiorniki retencyjne, ogrody deszczowe, rozszczelnienie betonu) **należy usunąć treść: „ogrody deszczowe, rozszczelnienie betonu”**, która nie jest treścią Planu zagospodarowania przestrzennego województwa dolnośląskiego, przyjętego Uchwałą nr XIX/482/2020 Sejmiku Województwa Dolnośląskiego (można przenieść do innej części Strategii).

Zgodnie z *Koncepcją sieci głównych tras rowerowych w województwie dolnośląskim - DOLNOŚLĄSKA CYKLOSTRADA*, zatwierdzoną Uchwałą Nr 4422/VI/21 Zarządu Województwa Dolnośląskiego z dnia 19.10.2021, stanowiącą najbardziej aktualne kierunki polityki rowerowej województwa dolnośląskiego, właściwe do stosowania w dokumentach szczebla lokalnego, zasadne jest uwzględnienie w projekcie *Strategii Rozwoju Gminy Lubawka na lata 2023-2030* tras rowerowych:


- 1) Trasa Doliny Bobru,
- 2) Trasa Kamienna.



Wasz znak: WR.O61.2022

Nasz znak: WR.RPP.610.529.2023.pp

prośba o Kopie
WR / P



Urząd m.

Plac Woln i 1

58-420 Lubawka

Dotyczy: konsultacji projektu Strategii Rozwoju Gminy Lubawka na lata 2023 - 2030

W odpowiedzi na Państwa pismo z dnia 8 maja 2023 r. (data wpływu 09.05.2023 r.) w sprawie konsultacji projektu *Strategii Rozwoju Gminy Lubawka na lata 2023 - 2030* uprzejmie informujemy, iż zgodnie z art. 326 ust. 1 ustawy z dnia 20 lipca 2017 r. Prawo wodne (t.j. Dz. U. z 2022 r. poz. 2625 ze zm.) ustalenia dokumentów planistycznych takich jak:

- plany gospodarowania wodami na obszarach dorzeczy;
- plany zarządzania ryzykiem powodziowym;
- plany przeciwdziałania skutkom suszy

uwzględnienia w strategii rozwoju gminy czy rozwoju ponadlokalnego.

Na stronie 32 i 41 Strategii mowa jest o uwzględnieniu powyższych dokumentów.

Na stronie 5 i 27 przedmiotowej Strategii przedstawiono opisowo obszary zagrożone powodzią występujące na terenie gminy zgodnie z aktualnie obowiązującymi mapami zagrożenia powodziowego (MZP) i mapami ryzyka powodziowego (MRP), podanymi do publicznej wiadomości zgodnie z art. 171 ust. 5 ustawy Prawo wodne a także zawarto informacji o obszarach szczególnego zagrożenia powodzią, na

których obowiązują przepisy odrębne określone w ustawie Prawo wodne.

Nadmienić warto, iż nie dla wszystkich części cieków występujących na terenie gminy Lubawka (część południowa) wyznaczono obszary szczególnego zagrożenia powodzią na ww. MZP.

Istotną kwestią, która powinna być wzięta pod uwagę przy sporządzaniu przedmiotowej Strategii jest istniejący na terenie gminy Lubawka zbiornik retencyjny Bukówka, który ma ruchome zwierciadło wody w ciągu roku do kilku metrów (w ustalonej warstwie użytkowej 13 m i do Max PP 15,10 m) a tzw. „brzegi zbiornika” są jego częścią i stanowią czasz zbiornika w danym okresie niewypelnioną wodą (pojemność przy NPP, Max PP i Nadz. PP). Plany zagospodarowywania tych terenów przedstawione w Strategii, stanowiących część zbiornika wodnego Bukówka, mogą kolidować z jedną z głównych funkcji zbiornika - retencyjną (zbiornik w instrukcjach eksploatacyjnej i w gospodarce wodnej oraz pozwoleniu wodnoprawnym nie posiada funkcji rekreacyjnej). Plany takie jak Strategie muszą dostosowywać się do charakterystycznych pierzchni zbiornika.

Ponadto w *Strategii* ... na str. 4 i 8 zastosowano określenie *zalew Bukówka* co jest błędne. Proponujemy ujednolicić nazewnictwo do określenia „zbiornik”.

Na str. 22 w pkt 2.1. mowa jest: *planowane zagospodarowanie zbiornika Bukówka (pole namiotowe/ kempingowe, wypoczynialnia sprężytu wodnego i turystycznego, piaszczysta plaża {...}* a na str. 23 w pkt 2.1. *rozbudowa kąpieliska z piaszczystą plażą w Paprotkach (parking, toalety, piaskownica, sprężyt pływający).*

Wg naszej wiedzy w m. Paprotki nie ma legalnego kąpieliska w granicach zbiornika, więc plan gminy w proj. strategii jest raczej budową a nie rozbudową. W tymże punkcie nadmieniamy również o *rozwoju ścieżki rowerowej wokół Bukówki*, nie konkretyzując czy mowa jest o miejscowości czy zbiorniku Bukówka. **Nadmienimy ponownie, że wszelkie planowane działania wokół zbiornika Bukówka muszą uwzględniać charakterystyczne pierzchnie.**

Na str. 26 w części graficznej tj. Schemat 3. Model struktury funkcjonalno-przestrzennej Gminy Lubawka, jest mało czytelna. Wg naszej opinii nie uwzględnia ona całej czaszy zbiornika tj. z charakterystycznymi zasięgami pierzchni przy NPP, MaxPP i Nadz.PP.

Dyrektor

Panstwowe Gospodarstwo Wodne Wody Polskie Regionalny
Zarząd Gospodarki Wodnej we Wrocławiu ul. Norwida 34,
50-950 Wrocław

tel.: +48 (71) 337 88 00 | faks: +48 (71) 328 50 48 | e-mail: wroclaw@wody.gov.pl

www.wody.gov.pl

Należy mieć na uwadze, że w granicach obszarów szczególnego zagrożenia powodzią obowiązuje zakaz wynikający z art. 77 ustawy z dnia 20 lipca 2017 r. Prawo wodne (tekst jednolity Dz. U. z 2022 r. poz. 2625 ze zm.) oraz w przypadku lokalizowania na obszarach szczególnego zagrożenia powodzią m.in. nowych obiektów budowlanych oraz gromadzenia ścieków, niezbędnym jest uzyskanie pozwolenia wodnoprawnego zgodnie z art. 390 ust. 1 ustawy - Prawo wodne. Tereny znajdujące się w ramach obszarów szczególnego zagrożenia powodzią podlegają określonej zagospodarowaniu, gdzie zgodnie z art. 166 ust. 10 ustawy jw. planowane zagospodarowanie nie może m.in. naruszać ustalen planu zarządzania ryzykiem powodziowym czy stanowić zagrożenie dla ochrony zdrowia ludzi czy środowiska oraz utrudniać zarządzanie ryzykiem powodziowym.

Pomimo wymienienia w przedmiotowej Strategii na str. 41 *Programu zarządzania ryzykiem powodziowym dla obszaru dorzecza Odry* i odniesienia się do obowiązującego Planu zarządzania ryzykiem powodziowym dla obszaru dorzecza Odry - PZRP (Dz.U. 2022 r. poz. 2714) brak jest informacji, że ww. Plan ... jest strategicznym dokumentem w zakresie bezpieczeństwa powodziowego w Polsce i podlega aktualizacji co 6 lat, w myśl art. 173 ust. 19 ustawy. Dokument przyjęty rozporządzeniem Ministra Infrastruktury z dnia 26 października 2022 r. i ogłoszony w dniu 22 grudnia 2022 r., który wszedł w życie w dniu 23 marca 2023 r. stanowi aktualizację dotychczasowego Planu zarządzania ryzykiem powodziowym dla obszaru dorzecza Odry. Ponadto informujemy, że pod linkiem: <https://www.gov.pl/web/infrastruktura/rozporzadzenia-przyjmujace-plan-y-zarządzania-ryzykiem-powodziowym-podpisane-przez-ministra-infrastruktury> znajduje się Rozporządzenie Ministra Infrastruktury w sprawie przyjęcia Planu zarządzania ryzykiem powodziowym dla obszaru dorzecza Odry wraz z listą działań.

W Strategii... na str. 41 odniesiono się do obowiązującego Planu przeciwdziałania skutkom suszy na obszarach dorzeczy przyjętego przez Ministra Infrastruktury w dniu 15 lipca 2021 r. a ogłoszonego w dniu 3 września 2021 r. (Dz.U. 2021 poz. 1615), wspominając na stronie 33 i 36 w podrozdziałach 3.5. *Ograniczanie negatywnych skutków ekstremalnych zjawisk naturalnych - powodzi i suszy*, o działaniach przeciwdziałających skutkom suszy.

Na obszarze gminy Lubawka znajduje się aglomeracja ściekowa wyznaczona na podstawie art. 87 ust. 1 ustawy z dnia 20 lipca 2017 r. Prawo wodne (t.j. Dz. U. z 2022 r. poz. 2625, z późn. zm.), ujęta w krajowym programie oczyszczania ścieków komunalnych dla której na podstawie danych z VI AKPOSK wykazano obecnie niezgodność z dyrektywą Rady 91/271/EWG z dnia 21 maja 1991 r. dotyczącą oczyszczania ścieków komunalnych (tzw. dyrektywa ściekowa) dla warunku I (stopień skanalizowania) i III (jakość ścieków oczyszczonych). W związku z powyższym należałoby odnieść się do zapisów VI AKPOSK w zakresie powyższego braku zgodności oraz planowanych inwestycji mających zapewnić spełnienie wymagań dyrektywy ściekowej.

Analiza udostępnionego do zaopiniowania projektu Strategii Rozwoju Gminy Lubawka pod kątem ustalen Planu gospodarowania wodami na obszarze dorzecza Odry oraz Planu gospodarowania wodami na obszarze dorzecza Łaby wykazała następujące nieścisłości, wymagające korekty i uzupełnienia zapisów Strategii:

- na str. 5 w akapicie dotyczącym wód powierzchniowych podane dane są nieaktualne. Odnoszą się one do nieobowiązujących już aktualizacji Planu gospodarowania wodami (aPGW) z 2016 r. Obecnie na terenie całego kraju obowiązuje druga aktualizacja Planów gospodarowania wodami (IIaPGW). Dla gminy Lubawka są to odpowiednio następujące dokumenty:
 - Plan gospodarowania wodami na obszarze dorzecza Odry ([Dz.U.2023.335](#)) - rozporządzenie weszło w życie 24 lutego 2023 r.
 - Plan gospodarowania wodami na obszarze dorzecza Łaby ([Dz.U.2023.189](#)) - rozporządzenie weszło w życie 23

marca 2023 r.

Wskazane zatem jest powoływać się na ww. dokumenty i zaktualizować podawane w projekcie strategii informacje dotyczące JCWP, tj.: nazwy, kody, stan/potencjał ekologiczny, stan chemiczny, stan ogólny, cele środowiskowe, status, ocen ryzyka nieosiągnięcia celów środowiskowych oraz zaplanowane działania. Prosimy również o poprawne przywoływanie dokumentów na podstawie których opracowano dane. Na str. 41 powołano się na aktualny Plan gospodarowania wodami w obszarze dorzecza Odry (choć dane na str. 5 odnoszą się do nieobowiązującej już aPGW). Nie wspomniano tutaj o IlaPGW na obszarze dorzecza taby. Tę informację należy również uzupełnić.

- na str. 6 w akapicie dotyczącym wód podziemnych wskazano, że w obszarze gminy Lubawka po/ozone są "dwa główne Zbiorniki Wód Podziemnych (GZWP): poziomu kredowo-triasowo-permskiego Niecki Krzeszowskiej - GZWP nr 342 i poziomu czwartorzędowego Doliny rzeki 86br - GZWP nr 343". Informacja wymaga korekty ponieważ na obszarze gminy Lubawka położony jest jeden główny Zbiornik Wód Podziemnych, jest to GZWP nr 342 Niecka wewnętrzna Krzeszów. Drugi wymieniany w tekście GZWP nr 343 Dolina rzeki 86br (Marciszów)

nie leży w granicach gminy Lubawka. Prosimy skorygować treść akapitu poprzez wykreślenie tego zbiornika oraz stosowanie poprawnych nazw.

Informacje i materiały dotyczące obowiązujących IlaPGW są dostępne na stronie <https://apgw.gov.pl/pl/111-cykl-materialy-do-pobrania>

W Strategii Rozwoju Gminy Lubawka na lata 2023 - 2030 informujemy, że uwzględnione w rozdziale nr 3. planowane inwestycje celu publicznego o znaczeniu ponadlokalnym, wynikające z obowiązujących dokumentów rządowych oraz dokumentów Samorządu Województwa Dolnośląskiego tj.: K122 - „*Ochrona przed powodzią Kotfiny Jeleniogórskiej - rzeka B6br. Wariant II - ochrona bierna i czynna*” (nr ID w IlaPGW 4_375_0) oraz K129 -

„*Ochrona przed powodzią gminy Lubawko - potok Opawa w m. Opawa*” (nr ID w IlaPGW A_572_0), zgodnie z *Rozporządzeniem Ministra Infrastruktury z dnia 16 listopada 2022 r. w sprawie Planu gospodarowania wodami na obszarze dorzecza Odry* ujęte zostały w *Programie Planowanych Inwestycji w gospodarce wodnej PGW WP* i możliwe będzie do realizacji w dalszej perspektywie finansowej, w momencie zapewnienia środków finansowych na ich realizację. Zakres niniejszych zadań obejmuje:

- zadanie pn.: „**Ochrona przed powodzią Kotliny Jeleniogórskiej-rzeka Bobr. Wariant II - ochrona bierna i czynna**” - opracowanie dokumentacji projektowej wraz z uzyskaniem decyzji umożliwiających realizację; zadania; regulacji; spraw własnościowych; pełnienie nadzorów oraz wykonanie robot budowlanych polegających na dostosowaniu koryta rzeki do wielkości spływu wód powodziowych w celu ochrony przed powodzią Kotliny Jeleniogórskiej.
- zadanie pn.: „**Ochrona przed powodzią 1 gminy Lubawka - potok Opawa w m. Opawa**” - opracowanie dokumentacji projektowej wraz z uzyskaniem decyzji umożliwiających realizację; zadania; regulacji; spraw własnościowych; pełnienie nadzorów oraz wykonanie robot budowlanych polegających na dostosowaniu koryta potoku do wielkości spływu wód powodziowych w celu ochrony przed powodzią gminy Lubawka.

Informujemy, że zgodnie z *Rozporządzeniem Ministra Infrastruktury z dnia 26 października 2022 r. w sprawie przyjęcia Planu zarządzania ryzykiem powodziowym dla obszaru dorzecza Odry w Programie Planowanych Inwestycji w gospodarce wodnej PGW WP* ujęte planowane do realizacji zadanie inwestycyjne pn. „**Przywrócenie przekroju normalnego wraz z fragmentarycznym zabezpieczeniem skarp przed erozją brzegową koryta potoku Zadrna w km 11+120-12+900 w m. Jawiszów w ramach przeciwdziałania skutkom powodzi**”. Zadanie posiada opracowaną dokumentację projektową, a realizacja możliwa będzie po pozyskaniu środków finansowych na dalszą kontynuację realizacji zadania. Wykonanie robot budowlanych polegających na przywróceniu przekroju normalnego wraz z fragmentarycznym zabezpieczeniem skarp przed erozją koryta potoku Zadrna w km 11+120- 12+900, tj.:

- rozbiórce zniszczonych i zawałonych do koryta cieku odcinków ubezpieczeń brzegowych cieku;
- przywróceniu pierwotnego biegu koryta (w granice działek wód płynących);
- udroinieniu koryta z osadów rumoszu;
- fragmentarycznej zabudowy powstałych po powodziach wyrw w ubezpieczeniach brzegowych i skarpowych koryta;
- stabilizacji dna koryta poprzez wykonanie systemu gurtów dennych o konstrukcji z narzutów kamiennych;
- odtworzeniu systemu obiektów pływających wód i spływających jej odpływ;
- fragmentarycznej podbudowie w strefie przy fundamentowej istniejących przyczółków mostów i kładek pieszo-jezdnych;

Jednocześnie wskazujemy błąd w nazwie zadania K98- „Ochrona przed powodzią Kotliny Jeleniogórskiej- zbiornik

Stara Białka, pot. Swidnik” w projekcie do konsultacji Strategii Rozwoju Gminy Lubawka na lata 2023 - 2030 w rozdziale 3. dotyczącym ustalenia inwestycji celu publicznego w PZPWD dla Gminy. Prawidłowo zadanie inwestycyjne ujęte zostało pn. „**Ochrona przed powodzią 1 Kotliny Kamiennogórskiej - Zbiornik Stara Białka, pot. Swidnik**” zgodnie z *Rozporządzeniem Ministra Infrastruktury z dnia 26 października 2022 r. w sprawie przyjęcia Planu zarządzania ryzykiem powodziowym dla obszaru dorzecza Odry* i zgodnie z zapisami wynikającymi z *Programu Planowanych Inwestycji w gospodarce wodnej PGW WP*, do realizacji planowane jest w dalszej perspektywie finansowej. Zakres inwestycji obejmuje opracowanie dokumentacji projektowej wraz z uzyskaniem decyzji umożliwiających realizację; zadania; regulacji; spraw własnościowych; pełnienie nadzorów oraz wykonanie robot budowlanych polegających na budowie suchego zbiornika Stara Białka w km 1+700 pot. Swidnik, pow. zalewu ok. 45 ha, maks. pojemność 2,0 mln m³.

Ponadto, zgodnie z *Rozporządzeniem Ministra Infrastruktury z dnia 16 listopada 2022 r. w sprawie Planu gospodarowania wodami na obszarze dorzecza Odry, w Programie Planowanych Inwestycji w gospodarce wodnej*

PGW WP, ujęte to w dalszej perspektywie finansowej, w momencie zapewnienia środków finansowych na realizację, planowane zadania inwestycyjne na terenie gminy Lubawka.:

zadanie pn. „*Ochrona przed powodzią gminy Kamienna Góra - potok Złotna w m. Miszkowice i Jarkowice*”. Zakres inwestycji obejmuje opracowanie dokumentacji projektowej wraz z uzyskaniem decyzji umożliwiających realizację zadania; regulację spraw własnościowych; pełnienie nadzorów oraz wykonanie robót budowlanych polegających na dostosowaniu koryta potoku do wielkości spływu wód powodziowych w celu ochrony przed powodzią gminy Kamienna Góra.

zadanie pn. „*Przywrócenie prawidłowego przekroju poprzecznego potoku Czarnuszka w m. Lubawka*”. Zakres inwestycji obejmuje opracowanie dokumentacji projektowej wraz z uzyskaniem decyzji umożliwiających realizację zadania; regulację spraw własnościowych; pełnienie nadzorów oraz wykonanie robót budowlanych polegających na przywróceniu prawidłowego przekroju poprzecznego potoku Czarnuszka w m. Lubawka.

W nawiązaniu do wymienionych w Strategii Rozwoju Gminy Lubawka na lata 2023 - 2030 zadań: K76 -

„*Ochrona przed powodzią gminy Lubawka - potok "A" w m. Chelmsko 5/ąskie*” oraz K94 - „*Koncepcja zabezpieczenia przeciwpowodziowego zlewni górnej Bobru. Opracowanie w I cyklu planistycznym wielowariantowej koncepcji zabezpieczenia obszaru problemowego wraz z wykonaniem dokumentacji projektowej dla wariantu rekomendowanego*” aktualnie nie uwzględnia się w planach inwestycyjnych PGW WP. Zgodnie z zapisami wynikającymi z Programu Planowanych Inwestycji w gospodarce wodnej PGW WP, nie były zgłaszane potrzeby inwestycyjne w zakresie wspomnianych zadań przez jednostki PGW WP.

Ponadto w przedmiotowej Strategii należy umieścić zapis o występowaniu na terenie gminy urządzeń melioracji wodnych - sieć drenarska oraz rowy melioracyjne w dalszej kolejności nadmienić, że stosownie do art. 205 ustawy z dnia 20 lipca 2017 r. Prawo wodne (t.j. Dz. U. z 2022 r. poz. 2625), utrzymywanie urządzeń melioracji wodnych należy do zainteresowanych właścicieli gruntów, a jeżeli urządzenia te są objęte działalnością spółki wodnej działającej na terenie gminy lub związku spółek wodnych, w którym jest zrzeszona spółka wodna działająca na terenie gminy - do tej spółki lub tego związku spółek wodnych. Obowiązek ten obejmuje eksploatację, konserwację oraz remont w celu zachowania funkcji urządzeń wodnych.

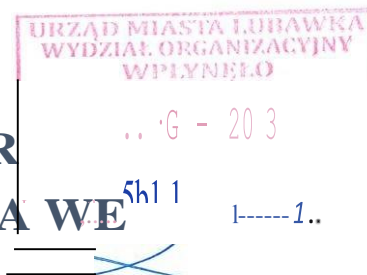
W przypadku konieczności wykonania urządzeń wodnych jak również urządzeń melioracji wodnych (w tym

ich odbudowy, rozbudowy, przebudowy lub rozbiórki tych urządzeń), stosownie do art. 388 ust. 1 ww. ustawy wymagane jest uzyskanie odpowiedniej zgody wodnoprawnej. Z uwagi na występowanie cieków o charakterze naturalnym zastosowanie ma art. 232 ust. 1 Prawa wodnego „zakazuje się: grodzienia nieruchomości przyległych do publicznych śródlądowych wód powierzchniowych oraz do brzegu wód morskich i morza terytorialnego w odległości mniejszej niż 1,5 m od linii brzegu, a także zakazywanie lub uniemożliwianie przechodzenia przez ten obszar”.

DYREKTOR
Dariusz Karkos



**REGIONALNY DYREKTOR
OCHRONY ŚRODOWISKA I
ENERGETYKI
WROCŁAWIU**



**UL. JANA DŁUGOSZA 68
51-162 WROCŁAW**

Wrocław, dnia 5 czerwca 2023 r.

WSI.410.2.33.2023.HL

Burmistrz Miasta Lubawka

Plac Wolności 1
58-420 Lubawka
-ePUAP-

W odpowiedzi na wniosek Burmistrza Miasta Lubawka znak: WR.061.2022 z dnia 8 maja 2023 r. (data wpływu: 9 maja 2023 r.) w sprawie uzgodnienia odstąpienia od przeprowadzenia strategicznej oceny oddziaływania na środowisko dla projektu dokumentu pn. „Strategia Rozwoju Gminy Lubawka na lata 2023 - 2030” informuję, co następuje.

Zgodnie z art. 46 ust. 1 pkt 1 ustawy z dnia 3 października 2008 r. o udostępnianiu informacji o środowisku i jego ochronie, udziale społeczeństwa w ochronie środowiska oraz o ocenach oddziaływania na środowisko (t.j. Dz. U. z 2022 r., poz. 1029 ze zm.) przeprowadzenia strategicznej oceny oddziaływania na środowisko wymagają projekty m.in.: strategii rozwoju, wyznaczające ramy dla późniejszej realizacji przedsięwzięć mogących znacząco oddziaływać na środowisko.

Przedłożony projekt dokumentu swoim zasięgiem obejmuje obszar gminy miejsko-wiejskiej Lubawka.

Analiza przedłożonej dokumentacji wykazała, że na terenie objętym przedmiotowym projektem występują obszary chronione na mocy ustawy z dnia 16 kwietnia 2004 r. o ochronie przyrody (t.j. Dz. U. z 2022 r., poz. 916 ze zm.), tj.: Rezerwat Przyrody Kruczy Kamier, specjalny obszar ochrony siedlisk Góry Kamienne (PLH020038), Natura 2000 Karkonosze (PLC020001) i Obszary Specjalnej Ochrony ptaków: Karkonosze (PLB020007) i Sudety Wałbrzysko-Kamiennogórskie (PLB020010).

Projekt Strategii stanowi podstawowe narzędzie długofalowego zarządzania gminą oraz koordynacji podejmowanych działań. Określa ona cele strategiczne rozwoju gminy Lubawka w perspektywie do 2030 roku w sferze społecznej, gospodarczej i przestrzennej oraz

pozwała na efektywne gospodarowanie zasobami, takimi jak: środowisko przyrodnicze i kulturowe, zasoby ludzkie, infrastrukturalne i środki finansowe.

W projekcie Strategii określono plan strategiczny, w ramach którego wskazano wizję i misję gminy Lubawka, tj. Gmina Lubawka to wspólnota oferująca zielone, przedsiębiorcze, przyjazne oraz bezpieczne miejsce do życia, pracy i odpoczynku. Misją gminy Lubawka jest

wysoka jakość usług, szacunek, otwartość, współpraca, odpowiedzialność oraz wspieranie innowacyjnych rozwiązań to atuty i wizytówka gminy Lubawka.

W przedmiotowym projekcie wyznaczono 3 cele strategiczne, którym przypisane zostały poszczególne cele operacyjne, tj.:

- Cel strategiczny 1: Wzrost poziomu usług publicznych, jakości życia i pracy (podniesienie jakości i poprawa dostępu świadczonej usług społecznych; zapewnienie wysokiej jakości oferty kulturalnej; poprawa dostępu do zasobów mieszkaniowych; integracja społeczności i przeciwdziałanie wykluczeniom; zwiększenie bezpieczeństwa publicznego; zapewnienie wysokiego poziomu aktywności społecznej oraz współpracy wewnętrznej i zewnętrznej).
- Cel strategiczny 2: Turystyczne i logistyczne centrum na pograniczu polsko-czeskim (rozwój konkurencyjnej oferty i infrastruktury turystycznej, sportowej i rekreacyjnej; kreowanie klimatu dla rozwoju przedsiębiorczości i innowacyjności oraz poprawy sytuacji na lokalnym rynku pracy; rozwój produkcji rolnej i przetwórstwa rolno-spożywczego; rozwój infrastruktury i dostępu technologii informacyjno-komunikacyjnych).
- Cel strategiczny 3: Zielenizacja, estetyczna i atrakcyjna przestrzeń Gminy (poprawa dostępu komunikacyjnej i rozwój infrastruktury drogowej; ochrona walorów i zasobów środowiska naturalnego; poprawa estetyki gminy; przystosowanie do zmian klimatu oraz zapobieganie ryzyku).

Z uwagi na fakt, iż przedłożony projekt Strategii jest dokumentem kierunkowym oraz ustala ogólne ramy dla realizacji późniejszych przedsięwzięć (nie określa szczegółowych rozwiązań co do usytuowania, rodzaju i ich skali) można uznać, że realizacja wskazanych w przedmiotowym dokumencie działań, przy wyborze właściwej lokalizacji i technologii oraz zachowaniu wymogów ochrony środowiska wynikających z przepisów odrębnych, nie powinna znacząco negatywnie wpływać na poszczególne komponenty środowiska, w tym na ww. obszary chronione oraz na środowisko przyrodnicze gminy Lubawka.

Biorec pod uwagę powyższe oraz mając na względzie uwarunkowania, o których mowa w art. 49 *ustawy o udostępnianiu informacji o środowisku i jego ochronie (...)* uzgadniam odstąpienie od przeprowadzenia strategicznej oceny oddziaływania na środowisko dla projektu dokumentu pn. „Strategia Rozwoju Gminy Lubawka na lata 2023 - 2030” zgodnie z art. 48 ust. 1 i ust. 3 wyżej cyt. ustawy.

Z up. Regionalnego
Dyrektora Ochrony
Środowiska we Wrocławiu

Agnieszka Pawliszak-
Czarnecka Naczelnik

Konsultacje projektu Strategii. Zgodnie z art. 6. ust. 3. Ustawy z dnia 8 marca 1990 r. o samorządzie gminnym (*t.j. Dz. U. z 2020 r. poz. 713, 1378, 2327*), projekt strategii rozwoju ponadlokalnego oraz strategii rozwoju gminy podlega konsultacjom w szczególności z: sąsiednimi gminami i ich związkami, lokalnymi partnerami społecznymi i gospodarczymi, mieszkańcami gmin – w przypadku strategii rozwoju ponadlokalnego albo gminy – w przypadku strategii rozwoju gminy, oraz z właściwym dyrektorem regionalnego zarządu gospodarki wodnej Państwowego Gospodarstwa Wodnego Wody Polskie. Zgodnie z art. 6 ust. 5. opinię o projekcie przekazuje się podmiotowi opracowującemu projekt w sposób określony w ogłoszeniu, w terminie określonym przez ten podmiot, nie krótszym niż 35 dni od dnia ogłoszenia na stronie internetowej informacji, o której mowa w ust. 4. Nieprzekazanie opinii w terminie oznacza rezygnację z jej przedstawienia. Zgodnie z Art. 6 ust. 6. w terminie 30 dni od upływu terminu, o którym mowa w ust. 5, podmiot opracowujący projekt przygotowuje sprawozdanie z przebiegu i wyników konsultacji, zawierające w szczególności ustosunkowanie się do zgłoszonych uwag wraz z uzasadnieniem, i zamieszcza je na swojej stronie internetowej.

Termin konsultacji. Konsultacje projektu Strategii Rozwoju Gminy Lubawka *na lata 2022-2030* przeprowadzono w terminie od 1 maja 2023 roku do 15 czerwca 2023 roku, zgodnie z Uchwałą w sprawie określenia szczegółowego trybu i harmonogramu opracowania projektu strategii rozwoju gminy, w tym trybu konsultacji, o których mowa w art. 6 ust. 3 ustawy z dnia 6 grudnia 2006r. o zasadach prowadzenia polityki rozwoju.

Uczestnicy konsultacji. Zgodnie z art. 6 ust. 3. Ustawy z dnia 6 grudnia 2006 r. o zasadach prowadzenia polityki rozwoju (*t.j. Dz. U. z 2019 r. poz. 1295, 2020, z 2020 r. poz. 1378, 2327*), projekt strategii rozwoju gminy podlegał konsultacjom w szczególności z: sąsiednimi gminami i ich związkami, lokalnymi partnerami społecznymi i gospodarczymi, mieszkańcami gminy oraz z właściwym dyrektorem regionalnego zarządu gospodarki wodnej Państwowego Gospodarstwa Wodnego Wody Polskie.

Ogłoszenie o konsultacjach. W dniu 1 maja 2023 roku na stronie internetowej Gminy Lubawka (www.lubawka.pl) opublikowana została informacja nt. konsultacji wraz z projektem dokumentu Strategii i formularzem zgłaszania uwag (wersja pdf). Dodatkowo, dla popularyzacji informacji nt. konsultacji projektu Strategii jako kolejny kanał komunikacji, wykorzystane zostały ogłoszenia w prasie i mediach.

Zastosowane formy konsultacji.

Przekazywanie opinii oraz uwag w formie elektronicznej w terminie od 1 maja do 15 czerwca 2023 roku za pomocą linków umieszczonych na stronie www Gminy oraz social mediów.

Przekazywanie uwag w formie papierowej w siedzibie Urzędu Miasta - w terminie od 1 maja do 15 czerwca 2023 roku (zapoznanie się z dokumentami i wypełnienie formularzu na miejscu –

WYNIKI KONSULTACJI

Podczas konsultacji projektu *Strategii Rozwoju Gminy Lubawka na lata 2023-2030* z sąsiednimi gminami i ich związkami, lokalnymi partnerami społecznymi i gospodarczymi, mieszkańcami gminy, trwających od 1 maja 2023 roku do 15 czerwca 2023 r. Ze względu na brak zgłoszonego zapotrzebowania nie odbyło się żadne indywidualne zdalne spotkanie zdalnych on-line z konkretnymi środowiskami (np. przedsiębiorcami). Projekt Strategii przesłany został również do sąsiednich gmin oraz Dyrektora Regionalnego Zarządu Gospodarki Wodnej Państwowego Gospodarstwa Wodnego Wody Polskie we Wrocławiu. Zgodnie z art. 6 ust. 5. opinię o projekcie przekazuje się podmiotowi opracowującemu projekt w sposób określony w ogłoszeniu, w terminie określonym przez ten podmiot, nie krótszym niż 35 dni od dnia ogłoszenia na stronie internetowej

informacji, o której mowa w ust. 4. Nieprzekazanie opinii w terminie przez pozostałe instytucje oznacza rezygnację z jej przedstawienia.

W trakcie konsultacji do projektu Strategii zgłoszone zostały ogółem 22 postulaty w postaci wniosków i uwag, które następnie zostały poddane analizie pod kątem ich zasadności i możliwości uwzględnienia w tekście końcowym Strategii. Przyjęte zostały następujące poziomy klasyfikacji zgłoszonych opinii i uwag:

- zawierająca się w już istniejących zapisach projektu Strategii,
- uwzględniona – postulat włączony do projektu Strategii,
- uwzględniona częściowo – część postulatu posiadający cechy charakterystyczne dla uwagi uwzględnionej, część jest zbyt szczegółowa do poziomu Strategii, odnosząca się do szczebla dokumentów programowych, wdrożeniowych – zakres uwzględnienia każdorazowo został określony w uzasadnieniu,
- nieuwzględniona – postulat, którego zakres nie dotyczy projektu Strategii, zbyt szczegółowy, odnoszący się do szczebla dokumentów programowych, wdrożeniowych lub którego uwzględnienie nie było możliwe),
- nie dotyczy – postulat wykraczający poza zakres strategii.

Otrzymane postulaty uzasadnione merytorycznie zostały uwzględnione w ostatecznej wersji dokumentu *Strategii Rozwoju Gminy Lubawka na lata 2023-2030*. Część wniosków zgłoszonych podczas konsultacji należała do grupy zagadnień szczegółowych, wykraczających poza przyjęty w Strategii poziom ogólności zapisów, możliwy do uwzględnienia podczas opracowywania dokumentów wdrożeniowych. W zgłoszonym stopniu szczegółowości zostaną one wykorzystane podczas tworzenia dokumentów wykonawczych formułowanych dla potrzeb realizacji Strategii.

Zestawienie zgłoszonych wniosków wraz ze sposobem rozpatrzenia i uzasadnieniem przedstawione zostało w tabeli poniżej.

Tabela 1. Wykaz uwag i postulatów zgłoszonych do projektu Strategii Rozwoju Gminy Lubawka na lata 2023-2030.

Lp.	Treść	Uwzględnienie	Sposób uwzględnienia
	PAŃSTWOWE GOSPODARSTWO WODNE WODY POLSKIE		
1.	Istotną kwestią, która powinna być wzięta pod uwagę przy sporządzaniu przedmiotowej Strategii jest istniejący na terenie gminy Lubawka zbiornik retencyjny Bukówka, który ma ruchome zwierciadło wody w ciągu roku do kilku metrów (w ustalonej warstwie użytkowej 13 m i do Max PP 15,10 m) a tzw. „brzezi zbiornika” są jego częścią i stanowią czasę zbiornika w danym okresie niewypełnioną wodą (pojemność przy NPP, Max PP i Nadz. PP). Plany zagospodarowywania tych terenów przedstawione w Strategii, stanowiących część zbiornika wodnego Bukówka, <u>moga kolidować z jedną z głównych funkcji zbiornika - retencyjną</u> (zbiornik w instrukcjach eksploatacyjnej i w gospodarki wodnej oraz pozwoleniu wodnoprawnym nie posiada funkcji rekreacyjnej). <u>Plany takie jak strategie muszą dostosowywać się do charakterystycznych pięterzeń zbiornika.</u>	tak	Uzupełnienie zapisów na s. 5: Zbiornik ten ma ruchome zwierciadło wody w ciągu roku do kilku metrów, a w instrukcji eksploatacyjnej i w gospodarki wodnej oraz pozwoleniu wodnoprawnym nie posiada funkcji rekreacyjnej.
2.	Ponadto w <i>Strategii...</i> na str. 4 i 8 zastosowano określenie <i>zalew Bukówka</i> co jest błędne. Proponujemy ujednoczyć nazewnictwo do określenia „zbiornik”.	tak	Korekta zapisów w Strategii na „zbiornik”.
3.	Na str. 22 w <i>pkt 2.1.</i> mowa jest: <i>planowane zagospodarowanie zbiornika Bukówka (pole namiotowe/ kempingowe, wypożyczalnia sprzętu wodnego i turystycznego, piaszczysta plaża (...))</i> a na str. 23 w <i>pkt 2.1. rozbudowa kąpieliska z piaszczystą plażą w Paprotkach (parking, toalety, piaskownica, sprzęt pływający).</i> Wg naszej wiedzy w m. Paprotki nie ma legalnego kąpieliska w granicach zbiornika, więc plan gminy w proj. strategii jest raczej budową a nie rozbudową. W tymże punkcie nadmienia się również o <i>rozwoju ścieżki rowerowej wokół Bukówki</i> , nie konkretyzując czy mowa jest o miejscowości czy zbiorniku Bukówka. Nadmienimy ponownie, że wszelkie planowane działania wokół zbiornika Bukówka muszą uwzględniać charakterystyczne piętrzenia.	tak	Korekta zapisów i uzupełnienie treści w rekomendacjach do lokalnej polityki przestrzennej o zapisy (s. 29): „Ponadto realizacja wszelkich planowanych działań wokół Zbiornika Bukówka musi uwzględniać charakterystyczne piętrzenia wód w zbiorniku.”
4.	Na str. 26 w część graficzna tj. Schemat 3. Model struktury funkcjonalno-przestrzennej Gminy Lubawka, jest mało czytelna. Wg naszej opinii nie uwzględnia ona całej czaszy zbiornika tj. z charakterystycznymi zasięgami piętrzenia przy NPP, MaxPP i Nadz.PP.	tak	Do uwzględnienia w modelu funkcjonalno-przestrzennym.
5.	Należy mieć na uwadze, że w granicach obszarów szczególnego zagrożenia powodzią obowiązują zakazy wynikające z art. 77 ustawy z dnia 20 lipca 2017 r. Prawo wodne (tekst jednolity Dz. U. z 2022 r. poz. 2625 ze zm.) oraz w przypadku lokalizowania na obszarach szczególnego zagrożenia powodzią m.in. nowych obiektów budowlanych oraz gromadzenia ścieków, niezbędne jest uzyskanie pozwolenia wodnoprawnego zgodnie z art. 390 ust. 1 ustawy - Prawo wodne. Tereny znajdujące się w ramach obszarów szczególnego zagrożenia powodzią podlegają określönemu zagospodarowaniu, gdzie zgodnie z art. 166 ust. 10 ustawy jw. planowane zagospodarowanie nie może m.in. naruszać ustaleń planu zarządzania ryzykiem powodziowym czy stanowić zagrożenie dla ochrony zdrowia ludzi czy środowiska oraz utrudniać zarządzanie ryzykiem powodziowym.	tak	Uzupełnienie treści Strategii w rekomendacjach do lokalnej polityki przestrzennej (s.29).
6.	Pomimo wymienienia w przedmiotowej Strategii na str. 41 <i>Programu zarządzania ryzykiem powodziowym dla obszaru dorzecza Odry</i> i odniesienia się do obowiązującego Planu zarządzania ryzykiem powodziowym dla obszaru dorzecza	tak	Uzupełnienie zapisów w przypisie 10 na stronie 41.

	Odry - PZRP (Dz.U. 2022 r. poz. 2714) brak jest informacji, że ww. <i>Plan ...</i> jest strategicznym dokumentem w zakresie bezpieczeństwa powodziowego w Polsce i podlega aktualizacji co 6 lat, w myśl art. 173 ust. 19 ustawy. Dokument przyjęty rozporządzeniem Ministra Infrastruktury z dnia 26 października 2022 r. i ogłoszony w dniu 22 grudnia 2022 r., który wszedł w życie w dniu 23 marca 2023 r. stanowi aktualizację dotychczasowego Planu zarządzania ryzykiem powodziowym dla obszaru dorzecza Odry.		
7.	Na obszarze gminy Lubawka znajduje się aglomeracja ściekowa wyznaczona na podstawie art. 87 ust. 1 ustawy z dnia 20 lipca 2017 r. Prawo wodne (t.j. Dz. U. z 2022 r. poz. 2625, z późn. zm.), ujęta w krajowym programie oczyszczania ścieków komunalnych dla której na podstawie danych z VI AKPOŚK wykazano obecnie niezgodność z dyrektywą Rady 91/271/EWG z dnia 21 maja 1991 r. dotyczącą oczyszczania ścieków komunalnych (tzw. dyrektywa ściekowa) dla warunku I (stopień skanalizowania) i III (jakość ścieków oczyszczonych). W związku z powyższym należałoby odnieść się do zapisów VI AKPOŚK w zakresie powyższego braku zgodności oraz planowanych inwestycji mających zapewnić spełnianie wymagań dyrektywy ściekowej.	tak	Uzupełnienie zapisów na s. 6.
8.	<p>Analiza udostępnionego do zaopiniowania projektu Strategii Rozwoju Gminy Lubawka pod kątem ustaleń Planu gospodarowania wodami na obszarze dorzecza Odry oraz Planu gospodarowania wodami na obszarze dorzecza Łąby wykazała następujące nieścisłości, wymagające korekty i uzupełnienia zapisów Strategii:</p> <p>na str. 5 w akapicie dotyczącym wód powierzchniowych podane dane są nieaktualne. Odnoszą się one do nieobowiązujących już aktualizacji Planu gospodarowania wodami (aPGW) z 2016 r. Obecnie na terenie całego kraju obowiązuje druga aktualizacja Planów gospodarowania wodami (IIaPGW). Dla gminy Lubawka są to odpowiednio następujące dokumenty:</p> <ul style="list-style-type: none"> - Plan gospodarowania wodami na obszarze dorzecza Odry (Dz.U.2023.335) - rozporządzenie weszło w życie 24 lutego 2023 r. - Plan gospodarowania wodami na obszarze dorzecza Łąby (Dz.U.2023.189) - rozporządzenie weszło w życie 23 marca 2023 r. <p>Wskazane zatem jest powoływać się na ww. dokumenty i zaktualizować podawane w projekcie strategii informacje dotyczące JCWP, tj.: nazwy, kody, stan/potencjał ekologiczny, stan chemiczny, stan ogólny, cele środowiskowe, status, ocenę ryzyka nieosiągnięcia celów środowiskowych oraz zaplanowane działania. Prosimy również o poprawne przywoływanie dokumentów na podstawie których opracowano dane. Na str. 41 powołano się na aktualny Plan gospodarowania wodami w obszarze dorzecza Odry (choć dane na str. 5 odnoszą się do nieobowiązującej już aPGW). Nie wspomniano tutaj o IIaPGW na obszarze dorzecza Łąby. Tą informację należy również uzupełnić.</p>	tak	Aktualizacja informacji na stronie 5 - Uzupełniono opisy JCWP o karty charakterystyki wód. Korekta zapisów na stronie 41.
	na str. 6 w akapicie dotyczącym wód podziemnych wskazano, że w obszarze gminy Lubawka położone są „ <i>dwa Główne Zbiorniki Wód Podziemnych (GZWP): poziomu kredowo-triasowo-permskiego Niecki / (rzeszowskiej -GZWP nr 342 i poziomu czwartorzędowego Doliny rzeki Bóbr - GZWP nr 343</i> ”. Informacja wymaga korekty ponieważ na obszarze gminy Lubawka położony jest jeden Główny Zbiornik Wód Podziemnych, jest to GZWP nr 342 Niecka wewnątrzdecka Krzeszów. Drugi wymieniany w tekście GZWP nr 343 Dolina rzeki Bóbr (Marciszów) nie leży w granicach gminy Lubawka. Prosimy skorygować treść akapitu poprzez wykreślenie tego zbiornika oraz stosowanie poprawnych nazw. Informacje i materiały dotyczące obowiązujących IIaPGW są dostępne na stronie https://apgw.gov.pl/pl/III-cykl-	tak	Korekta informacji na stronie 6.

	materiały-do-pobrania		
9.	<p>W Strategii Rozwoju Gminy Lubawka na lata 2023 - 2030 informujemy, że uwzględnione w rozdziale nr 3. planowane inwestycje celu publicznego o znaczeniu ponadlokalnym, wynikające z obowiązujących dokumentów rządowych oraz dokumentów Samorządu Województwa Dolnośląskiego tj.: K122 - „<i>Ochrona przed powodzią Kotliny Jeleniogórskiej - rzeka Bóbr. Wariant II - ochrona bierna i czynna</i>” (nr ID w IlaPGW 4_375_0) oraz K129 - „<i>Ochrona przed powodzią gminy Lubawka - potok Opawa w m. Opawa</i>” (nr ID w IlaPGW A_572_0), zgodnie z <i>Rozporządzeniem Ministra Infrastruktury z dnia 16 listopada 2022 r. w sprawie Planu gospodarowania wodami na obszarze dorzecza Odry</i> ujęte zostały w <i>Programie Planowanych Inwestycji w gospodarce wodnej PGW WP</i> i możliwe będą do realizacji w dalszej perspektywie finansowej, w momencie zapewnienia środków finansowych na ich realizację. Zakres niniejszych zadań obejmuje:</p> <ul style="list-style-type: none"> • zadanie pn.: „Ochrona przed powodzią Kotliny Jeleniogórskiej - rzeka Bóbr. Wariant II - ochrona bierna i czynna” - opracowanie dokumentacji projektowej wraz z uzyskaniem decyzji umożliwiających realizację zadania; regulację spraw własnościowych; pełnienie nadzorów oraz wykonanie robót budowlanych polegających na dostosowaniu koryta rzeki do wielkości spływu wód powodziowych w celu ochrony przed powodzią Kotliny Jeleniogórskiej. • zadanie pn.: „Ochrona przed powodzią gminy Lubawka - potok Opawa w m. Opawa” - opracowanie dokumentacji projektowej wraz z uzyskaniem decyzji umożliwiających realizację zadania; regulację spraw własnościowych; pełnienie nadzorów oraz wykonanie robót budowlanych polegających na dostosowaniu koryta potoku do wielkości spływu wód powodziowych w celu ochrony przed powodzią gminy Lubawka. 	tak	Wprowadzono na s.37 zasugerowane informacje.
10.	<p>Informujemy, że zgodnie z <i>Rozporządzeniem Ministra Infrastruktury z dnia 26 października 2022 r. w sprawie przyjęcia Planu zarządzania ryzykiem powodziowym dla obszaru dorzecza Odry w Programie Planowanych Inwestycji w gospodarce wodnej PGW WP</i> ujęto planowane do realizacji zadanie inwestycyjne pn. „Przywrócenie przekroju normalnego wraz z fragmentarycznym zabezpieczeniem skarp przed erozją brzegową koryta potoku Zaćma w km 11+120 - 12+900 w m. Jawiszów w ramach przeciwdziałania skutkom powodzi”. Zadanie posiada opracowaną dokumentację projektową, a realizacja możliwa będzie po pozyskaniu środków finansowych na dalszą kontynuację realizacji zadania. Wykonanie robót budowlanych polegać będzie na przywróceniu przekroju normalnego wraz z fragmentarycznym zabezpieczeniem skarp przed erozją koryta potoku Zadrna w km 11+120-12+900, tj.:</p> <ul style="list-style-type: none"> - rozbiórce zniszczonych i zawałonych do koryta cieku odcinków ubezpieczeń brzegowych cieku; - przywróceniu pierwotnego biegu koryta (w granice działek wód płynących); - udroźnieniu koryta z osadów rumoszu; - fragmentarycznej zabudowy powstałych po powodziach wyrw w ubezpieczeniach brzegowych i skarpowych koryta; - stabilizacji dna koryta poprzez wykonanie systemu gurtów dennych o konstrukcji z narzutów kamiennych; - odtworzeniu systemu obiektów piętrzących wodę i spowalniających jej odpływ; - fragmentarycznej podbudowie w strefie przy fundamentowej istniejących przyczółków mostów i kładek pieszo-jezdnych; 	tak	W tekście s. 37 uzupełniono informację nt. planowanej inwestycji.
11.	<p>Jednocześnie wskazujemy błąd w nazwie zadania K98 - „Ochrona przed powodzią Kotliny Jeleniogórskiej - zbiornik Stara Białka, pot. Świdnik” w projekcie do konsultacji Strategii Rozwoju Gminy Lubawka na lata 2023 - 2030 w rozdziale 3. dotyczącym ustalenia inwestycji celu publicznego w PZPWD dla Gminy. Prawidłowo zadanie inwestycyjne ujęte</p>	tak	Korekta nazwy zadania.

	zostało pn. „Ochrona przed powodzią Kotliny Kamiennogórskiej - Zbiornik Stara Białka, pot. Świdnik” zgodnie z <i>Rozporządzeniem Ministra Infrastruktury z dnia 26 października 2022 r. w sprawie przyjęcia Planu zarządzania ryzykiem powodziowym dla obszaru dorzecza Odry</i> i zgodnie z zapisami wynikającymi z <i>Programu Planowanych Inwestycji w gospodarce wodnej PGW WP</i> , do realizacji planowane jest w dalszej perspektywie finansowej. Zakres inwestycji obejmuje opracowanie dokumentacji projektowej wraz z uzyskaniem decyzji umożliwiających realizację zadania; regulację spraw własnościowych; pełnienie nadzorów oraz wykonanie robót budowlanych polegających na budowie suchego zbiornika Stara Białka w km 1+700 pot. Świdnik, pow. zalewu ok. 45 ha, maks. pojemność 2,0 mln m ³ .		
12.	Ponadto, zgodnie z <i>Rozporządzeniem Ministra Infrastruktury z dnia 16 listopada 2022 r. w sprawie Planu gospodarowania wodami na obszarze dorzecza Odry</i> , w <i>Programie Planowanych Inwestycji w gospodarce wodnej PGW WP</i> , ujęto w dalszej perspektywie finansowej, w momencie zapewnienia środków finansowych na realizację, planowane zadania inwestycyjne na terenie gminy Lubawka.: zadanie pn. „Ochrona przed powodzią gminy Kamienna Góra - potok Złotna w m. Miskowice i Jarkowice” . Zakres inwestycji obejmuje opracowanie dokumentacji projektowej wraz z uzyskaniem decyzji umożliwiających realizację zadania; regulację spraw własnościowych; pełnienie nadzorów oraz wykonanie robót budowlanych polegających na dostosowaniu koryta potoku do wielkości spływu wód powodziowych w celu ochrony przed powodzią gminy Kamienna Góra. zadanie pn. „Przywrócenie prawidłowego przekroju poprzecznego potoku Czarnuszka w m. Lubawka” . Zakres inwestycji obejmuje opracowanie dokumentacji projektowej wraz z uzyskaniem decyzji umożliwiających realizację zadania; regulację spraw własnościowych; pełnienie nadzorów oraz wykonanie robót budowlanych polegających na przywróceniu prawidłowego przekroju poprzecznego potoku Czarnuszka w m. Lubawka.	tak	W tekście s. 37 uzupełniono informację nt. planowanej inwestycji.
13.	W nawiązaniu do wymienionych w Strategii Rozwoju Gminy Lubawka na lata 2023 - 2030 zadań: K76 - „ <i>Ochrona przed powodzią gminy Lubawka - potok "A" w m. Chełmsko Śląskie</i> ” oraz K94 - „ <i>Koncepcja zabezpieczenia przeciwpowodziowego zlewni górnego Bobru. Opracowanie w I cyklu planistycznym wielowariantowej koncepcji zabezpieczenia obszaru problemowego wraz z wykonaniem dokumentacji projektowej dla wariantu rekomendowanego</i> ” aktualnie nie uwzględnia się w planach inwestycyjnych PGW WP. Zgodnie z zapisami wynikającymi z <i>Programu Planowanych Inwestycji w gospodarce wodnej PGW WP</i> , nie były zgłaszane potrzeby inwestycyjne w zakresie wspomnianych zadań przez jednostki PGW WP.	tak	Uzupełnienie informacji w przypisie.
14.	Ponadto w przedmiotowej Strategii należy umieścić zapis o występowaniu na terenie gminy urządzeń melioracji wodnych - sieć drenarska oraz rowy melioracyjne w dalszej kolejności nadmienić, że stosownie do art. 205 ustawy z dnia 20 lipca 2017 r. Prawo wodne (t.j. Dz. U. z 2022 r. poz. 2625), utrzymywanie urządzeń melioracji wodnych należy do zainteresowanych właścicieli gruntów, a jeżeli urządzenia te są objęte działalnością spółki wodnej działającej na terenie gminy lub związku spółek wodnych, w którym jest zrzeszona spółka wodna działająca na terenie gminy - do tej spółki lub tego związku spółek wodnych. Obowiązek ten obejmuje eksploatację, konserwację oraz remont w celu zachowania funkcji urządzeń wodnych. W przypadku konieczności wykonania urządzeń wodnych jak również urządzeń melioracji wodnych (w tym ich odbudowy, rozbudowy, przebudowy lub rozbioru tych urządzeń), stosownie do art. 388 ust. 1 ww. ustawy wymagane	tak	Uzupełnienie zapisów na s. 30.

	jest uzyskanie odpowiedniej zgody wodnoprawnej. Z uwagi na występowanie cieków o charakterze naturalnym zastosowanie ma art. 232 ust. 1 Prawa wodnego „zakazuje się grodzenia nieruchomości przyległych do publicznych śródlądowych wód powierzchniowych oraz do brzegu wód morskich i morza terytorialnego w odległości mniejszej niż 1,5 m od linii brzegu, a także zakazywania lub uniemożliwiania przechodzenia przez ten obszar”.		
	OPINIA ZWD		
1.	<p>Wskazane jest, aby w projekcie <i>Strategii Rozwoju Gminy Lubawka na lata 2023-2030</i> na <i>Schemacie 3. Model struktury funkcjonalno-przestrzennej Gminy Lubawka</i> zostały ujęte w formie graficznej następujące elementy struktury funkcjonalno-przestrzennej, istotne dla rozwoju i funkcjonowania obszarów funkcjonalnych ujętych w Planie zagospodarowania przestrzennego województwa dolnośląskiego, w zakresie:</p> <ol style="list-style-type: none"> 1) korytarza ekologicznego wchodzącego w skład obszaru funkcjonalnego cennego przyrodniczo -rzecznego korytarza ekologicznego rzeki Bóbr, 2) wskazania dla całej gminy co najmniej jednego dużego, zwartego kompleksu publicznie dostępnego terenu rekreacyjno-wypoczynkowego, 3) wskazania dla jednostek osadniczych o wielkości powyżej 250 mieszkańców, publicznie dostępnego terenu rekreacyjno-wypoczynkowego w zasięgu pieszego dojścia i dojazdu rowerem, 4) Wskazania węzłów przesiadkowych komunikacji zbiorowej zintegrowanych ze szlakami turystycznymi prowadzącymi w obszarze gminy, 5) wyznaczenia miejsca umożliwiającego realizację przynajmniej jednego zintegrowanego węzła przesiadkowego na terenie gminy, 6) wskazania wariantów przebiegu Linii Dużych Prędkości, które planowane są na podstawie rozporządzenia Rady Ministrów z dnia 17 kwietnia 2013 r. w sprawie wykazu linii kolejowych o znaczeniu państwowym (Dz. U. z 2019 r. poz. 552 z późn. zm.) i wpisują się w przepisy art. 118 ustawy z dnia 10 maja 2018 r. o Centralnym Porcie Komunikacyjnym (Dz. U. z 2021 r. poz. 1354 z późn. zm.). 	Tak	Do uwzględnienia w modelu funkcjonalno-przestrzennym.
2.	Z treści rozdziału 3. <i>PRZESTRZENNY WYMIAR POLITYKI ROZWOJU</i> z części dotyczącej <i>USTALEŃ PZPWD DLA GMINY, Cel 3 Kierunek 3.5.</i> akapit: Stosowanie w studiach gmin zasad ochrony środowiska i jego zasobów uwzględniających ograniczanie odpływu wód opadowych i roztopowych (np. doły chłonne, studnie chłonne, zbiorniki retencyjne, ogrody deszczowe, rozszczelnienie betonu) należy usunąć treść: „ogrody deszczowe, rozszczelnienie betonu” , która nie jest treścią Planu zagospodarowania przestrzennego województwa dolnośląskiego, przyjętego Uchwałą nr XIX/482/2020 Sejmiku Województwa Dolnośląskiego (można przenieść do innej części Strategii).	Tak	Usunięcie zapisów z treści PZPWD, przeniesienie do oczekiwanych rezultatów w celu 3.4.
3.	Zgodnie z <i>Koncepcją sieci głównych tras rowerowych w województwie dolnośląskim -DOLNOŚLĄSKA CYKLOSTRADA</i> , zatwierdzoną Uchwałą Nr 4422/VI/21 Zarządu Województwa Dolnośląskiego z dnia 19.10.2021, stanowiącą najbardziej aktualne kierunki polityki rowerowej województwa dolnośląskiego, właściwe do stosowania w dokumentach szczebla lokalnego, zasadne jest uwzględnienie w projekcie <i>Strategii Rozwoju Gminy Lubawka na lata 2023-2030</i> <u>tras rowerowych</u> :		Do uwzględnienia w modelu funkcjonalno-przestrzennym.

	1) Trasa Doliny Bobru, 2) Trasa Kamienna.		
1	W rozdziale 3.2 – strona 25 usunąć: wysypisko śmieci – prawidłowo ZUO	TAK	Uwzględnienie zmiany
2	W rozdziale pierwszym – strona 8 – dodać po 28 MTBxC – Len-dog (impreza)	TAK	Uwzględnienie zmiany
3	W rozdziale drugim – strona 16 Turystyczne i logistyczne dodać – przemysł nieuciążliwy (sprzeciwu mieszkańców przeciw kopalni)	TAK	Uwzględnienie zmiany
4	W rozdziale drugim – strona 16 – dodać zapis do Rozwój konkurencyjnej oferty... - ze szczególnym uwzględnieniem osób niepełnosprawnych – warunki pozwalają na rozwój turystyki dla osób niepełnosprawnych, co jest rzadkością w Sudetach	TAK	Uwzględnienie zmiany
5	Analiza swot – strona 10 dodać – brak stoku i brak dużego biznesu	TAK	Uwzględnienie zmiany
6	Priorytetowe kierunki działań – strona 23 – brak pomostów pływających	TAK	Uwzględnienie zmiany
7	Do OSI 3 – strona 23 – dodać rozbudowa i budowa infrastruktury wodnej i kanalizacyjnej	TAK	Uwzględnienie zmiany
8	Dodać zapis w strategii – całoroczna skocznia -a nie tylko skocznia	TAK	Uwzględnienie zmiany
	Rekomendacje z Ewaluacji EX - ante		
	<p>Rekomendacja 1. W zakresie słabych stron:</p> <p>a/ usunięcie z wykazu słabych stron wskazań niemających potwierdzenia w diagnozie lub niemających istotnego znaczenia strategicznego, jak np.:</p> <p>b/ partnerstwo z Gminą Ustka</p> <p>c/ małe zaangażowanie społeczne mieszkańców</p> <p>d/ polaryzacja polityczna</p> <p>e/ nie zaliczających się do słabych stron, jak np.:</p> <p>konieczność dostosowania miejscowych planów zagospodarowania przestrzennego do studium uwarunkowań i kierunków zagospodarowania przestrzennego (to jest wyzwanie, a nie słaba strona).</p> <p>Rekomendacja 2. Uzupełnienie planu strategicznego w celu strategicznym 1 o cel operacyjny 1.7 Podniesienie jakości zarządzania.</p> <p>Rekomendacja 3: Przeformułowanie celu strategicznego 2 na: Centrum turystyki i przedsiębiorczości na pograniczu polsko-czeskim.</p> <p>Rekomendacja 4: Uzupełnienie celów operacyjnych w zakresie rozwoju innowacyjności.</p> <p>Rekomendacja 5: Rekomenduje się modyfikację i skrócenie dotyczące ustaleń i postulatów PZPWD.</p>	TAK	Uwzględnienie zmiany
	<p><i>Uwagi do strategii ze strony Urzędu:</i></p> <ol style="list-style-type: none"> <i>Brak informacji o miejscach noclegowych w pokojach gościnnych i agroturystyce</i> <i>Informacja o przedszkolach – w gminie funkcjonują: Przedszkole Publiczne w Zespole Szkolno-Przedszkolnym w Lubawce, Przedszkole Publiczne w Zespole Szkolno-Przedszkolnym Chelmsku Śląskim oraz w Szkole Podstawowej w Miskowicach funkcjonuje oddział przedszkolny, gdzie są dwie grupy.</i> 	TAK	Uwzględnienie zmiany

