


WÓJT GMINY KAMIENNA GÓRA

Al. Wojska Polskiego 10
58-400 Kamienna Góra
tel. 75 610 62 92
fax. 75 744 28 57

LM

Kamienna Góra, dnia 25.03.2022 r.



KROŚ.6220.1.2022

**Urząd Miasta i Gminy
Lubawka
Pl. Wolności 1
58-420 Lubawka**

Dotyczy: postępowania w sprawie wydania decyzji o środowiskowych uwarunkowaniach dla przedsięwzięcia polegającego na: „**Eksploatacji i przeróbce kopaliny (porfiru oraz kruszywa naturalnego) z udokumentowanego złoża „Ólszyny I” (w granicach jego udokumentowania poziomego i pionowego) – w miejscowości Ólszyny, gmina Kamienna Góra, powiat kamiennogórski, województwo dolnośląskie**”.

Działając zgodnie z art. 10 § 1 i art. 49 Kodeksu postępowania administracyjnego (t.j. Dz. U. z 2021 r., poz. 735 ze zm.), mając na uwadze, iż przywołane w nagłówku pisma przedsięwzięcie wykracza zakresem oddziaływania poza obszar Gminy Kamienna Góra, na teren gminy sąsiedniej – Gminy Lubawka, przekazuję w załączeniu 2 egz. Zawiadomienia – Obwieszczenia z dnia 25.03.2022 r. z prośbą o ich umieszczenie: na tablicach ogłoszeń Urzędu Miasta i Gminy Lubawka oraz na stronie internetowej Biuletynu Informacji Publicznej Urzędu, a następnie o zwrotne potwierdzenie okresu, w którym ww. zawiadomienie - obwieszczenie było podane do publicznej wiadomości.

W załączeniu przekazuję również Kartę informacyjną przedsięwzięcia wraz z mapą terenu, na którym będzie realizowane przedsięwzięcie wraz z obszarem znajdującym się w odległości 100 m od granic tego terenu.


Otrzymują:

1. Adresat
2. a/a

Sprawę prowadzi:

inspektor ds. ochrony środowiska mgr Wioleta Bakszas
UG Kamienna Góra, Referat KROŚ, pok.305 II p, tel. 75 610 60 11
e-mail: wioleta.bakszas@gminakg.pl

Wójt



3449/22/PR

Sudecka Grupa Inwestycyjna
„SUDETI” Sp. z o. o
Rynek 60 50-116 Wrocław
NIP 7010896616

KROS

Wrocław, 07.03.2022

Wójt Gminy Kamienna Góra
Aleja Wojska Polskiego 10
58-400 Kamienna Góra

W nawiązaniu do wniosku o wydanie decyzji o środowiskowych uwarunkowaniach przedsięwzięcia polegającego na „*eksploatacji i przeróbce kopaliny (porfiru oraz kruszywa naturalnego) z udokumentowanego złoża „Olszyny I” (w granicach jego udokumentowania poziomego i pionowego) - miejscowość Olszyny, gmina Kamienna Góra, powiat kamiennogórski, województwo dolnośląskie*” uprzejmie informuję, że w zestawieniu działek leżących w 100 metrowym pasie od granicy planowanego przedsięwzięcia błędnie podano numer działki w obrębie Olszyny. W treści widnieje błędny numer: 616/2. **Prawidłowy numer to: 612/2.** Jednocześnie informuję, że omyłka ta nie ma wpływu na zawartość merytoryczną karty informacyjnej przedmiotowego przedsięwzięcia.


z poważaniem

Grzegorz Bednarski

SUDECKA GRUPA INWESTYCYJNA
„SUDETI”
PREZES ZARZĄDU
Grzegorz Bednarski

Wrocław, 16.01.2022 r.

Sudecka Grupa Inwestycyjna „SUDETI” Sp. z o. o.
Rynek 60
50-116 Wrocław
NIP: 7010896616
KRS: 0000762507


Urząd Gminy
Kamienna Góra
Al. Wojska Polskiego 10
58-400 Kamienna Góra

WNIOSEK O WYDANIE DECYZJI O ŚRODOWISKOWYCH UWARUNKOWANIACH PRZEDSIĘWZIĘCIA

1. Na podstawie art. 73 ust. 1 ustawy z dnia 3 października 2008 r. *o udostępnieniu informacji o środowisku i jego ochronie, udziale społeczeństwa w ochronie środowiska oraz ocenach oddziaływania na środowisko* ((Dz. U.2021 poz. 247 z późn. zm.) wnoszę o wydanie decyzji o środowiskowych uwarunkowaniach dla przedsięwzięcia polegającego na „*eksploatacji i przeróbce kopaliny (porfiru oraz kruszywa naturalnego) z udokumentowanego złoża „Olszyny I” (w granicach jego udokumentowania poziomego i pionowego) - miejscowość Olszyny, gmina Kamienna Góra, powiat kamiennogórski, województwo dolnośląskie*”.
2. Omawiane przedsięwzięcie kwalifikuje się do - zgodnie z par. 3.1. pkt 39 i pkt 40a (eksploatacja przy użyciu materiałów wybuchowych oraz eksploatacja na terenie gruntów leśnych lub w odległości nie większej niż 100 m od nich) Rozporządzenia Rady Ministrów z dnia 10 września 2019 r. *w sprawie przedsięwzięć mogących znacząco oddziaływać na środowisko* (Dz. U.2019 poz. 1839) - przedsięwzięć mogących potencjalnie znacząco oddziaływać na środowisko.
3. Mając na uwadze zapisy art. 74 ust. 3a oraz art. 81 ust. 1 przedstawiamy poniżej zestawienie działek (bądź ich części) w obszarze znajdującym się w odległości 100 m od granic tego terenu planowanego przedsięwzięcia (na załącznikach graficznych nr 1 i 2 do Raportu - mapa ewidencji gruntów i mapa zasadnicza - oznaczono obszar 100 m wokół planowanego przedsięwzięcia):

mr