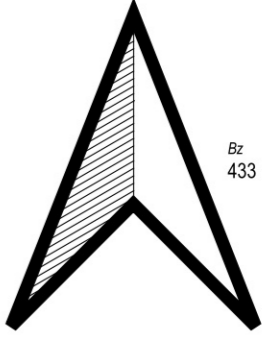
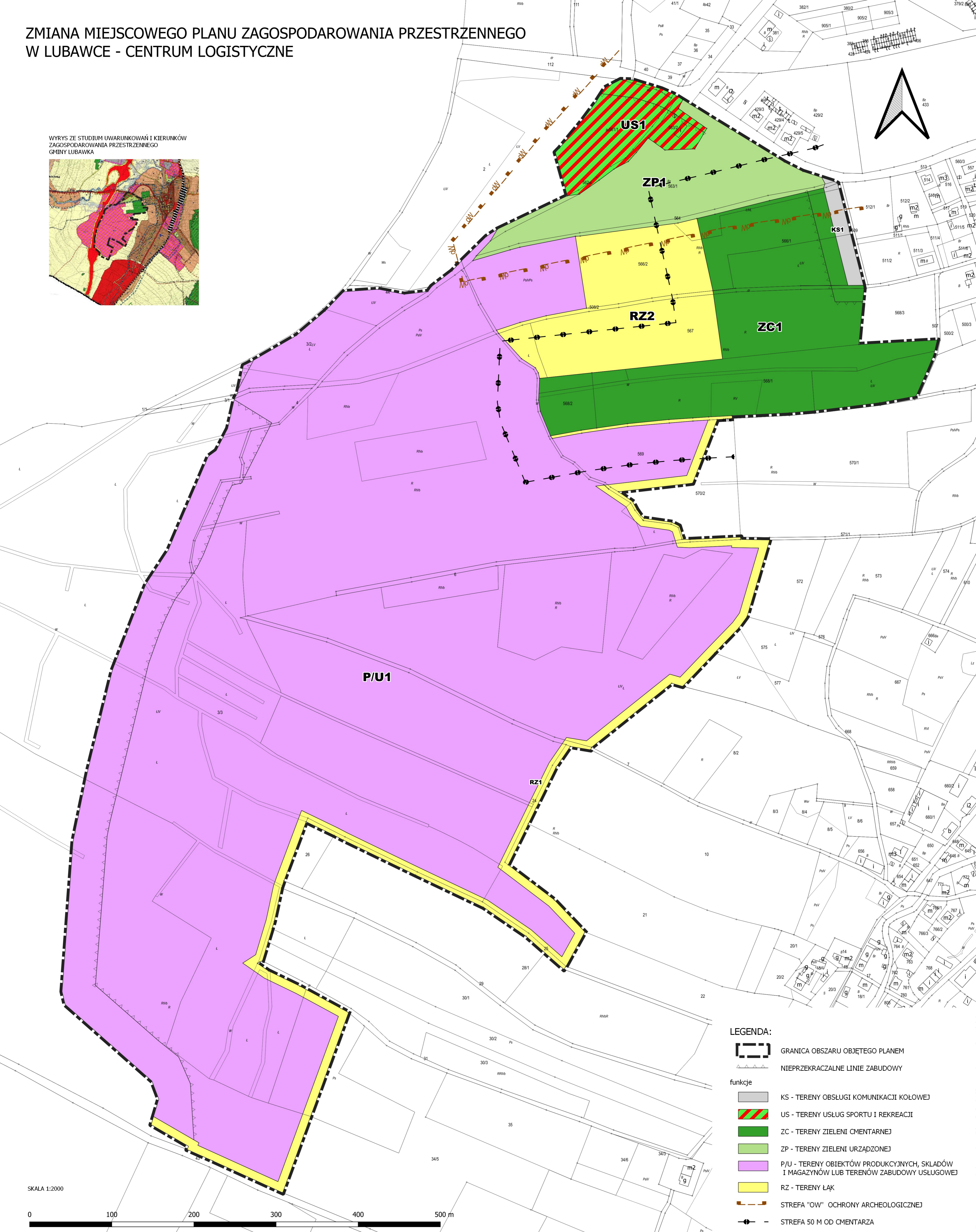
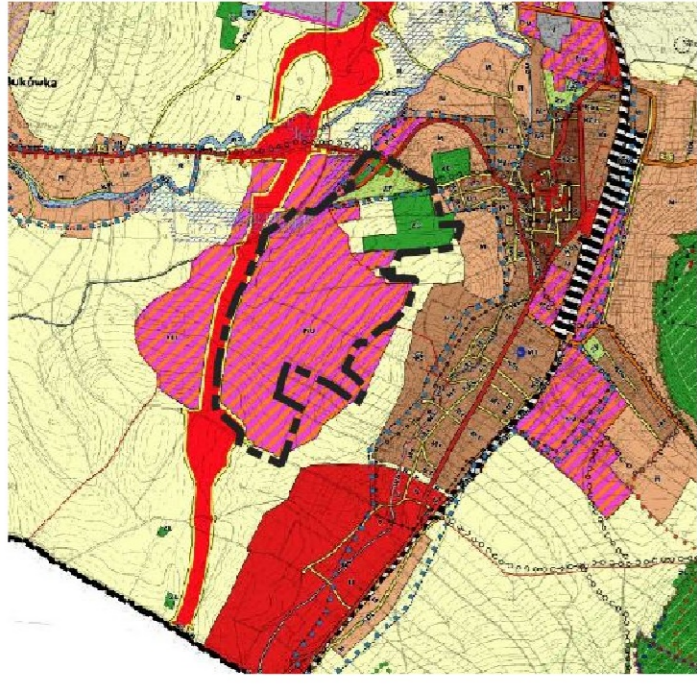


ZMIANA MIEJSCOWEGO PLANU ZAGOSPODAROWANIA PRZESTRZENNEGO W LUBAWCE - CENTRUM LOGISTYCZNE

WYRYS ZE STUDIUM UWARUNKOWAŃ I KIERUNKÓW
ZAGOSPODAROWANIA PRZESTRZENNEGO
GMINY LUBAWKA



- LEGENDA:**
- GRANICA OBSZARU OBJĘTEGO PLANEM
 - NIEPRZEKACZALNE LINIE ZABUDOWY
 - funkcje**
 - KS - TERENY OBSŁUGI KOMUNIKACJI KOŁOWEJ
 - US - TERENY USŁUG SPORTU I REKREACJI
 - ZC - TERENY ZIELENI CMENTARNEJ
 - ZP - TERENY ZIELENI URZĄDZONEJ
 - P/U - TERENY OBIEKTÓW PRODUKCYJNYCH, SKŁADÓW I MAGAZYNÓW LUB TERENÓW ZABUDOWY USŁUGOWEJ
 - RZ - TERENY ŁĄK
 - STREFA "OW" OCHRONY ARCHEOLOGICZNEJ
 - STREFA 50 M OD CMENTARZA

