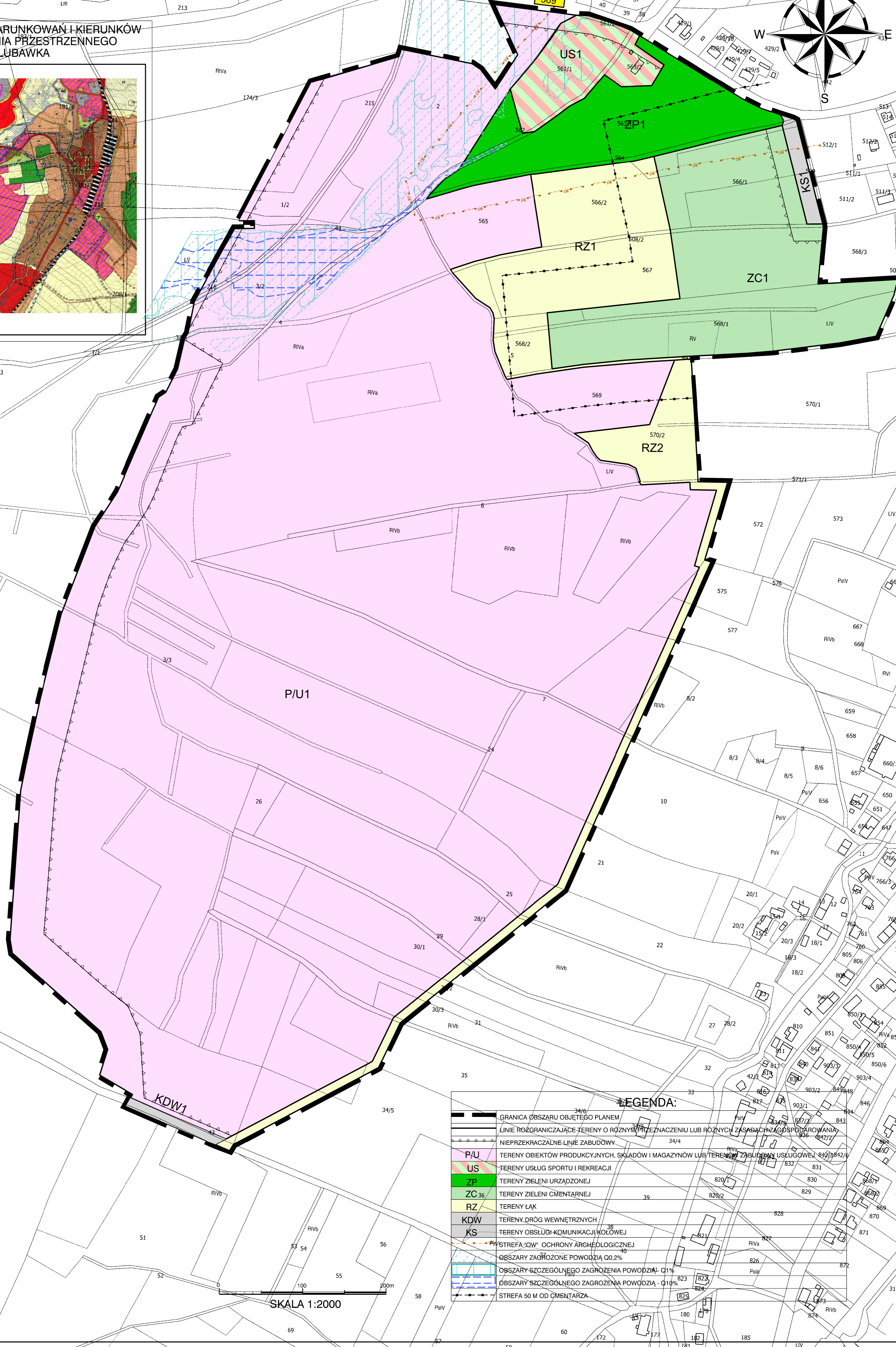
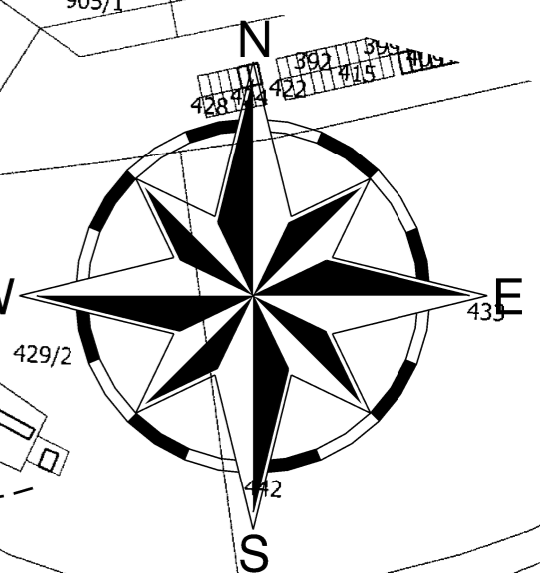
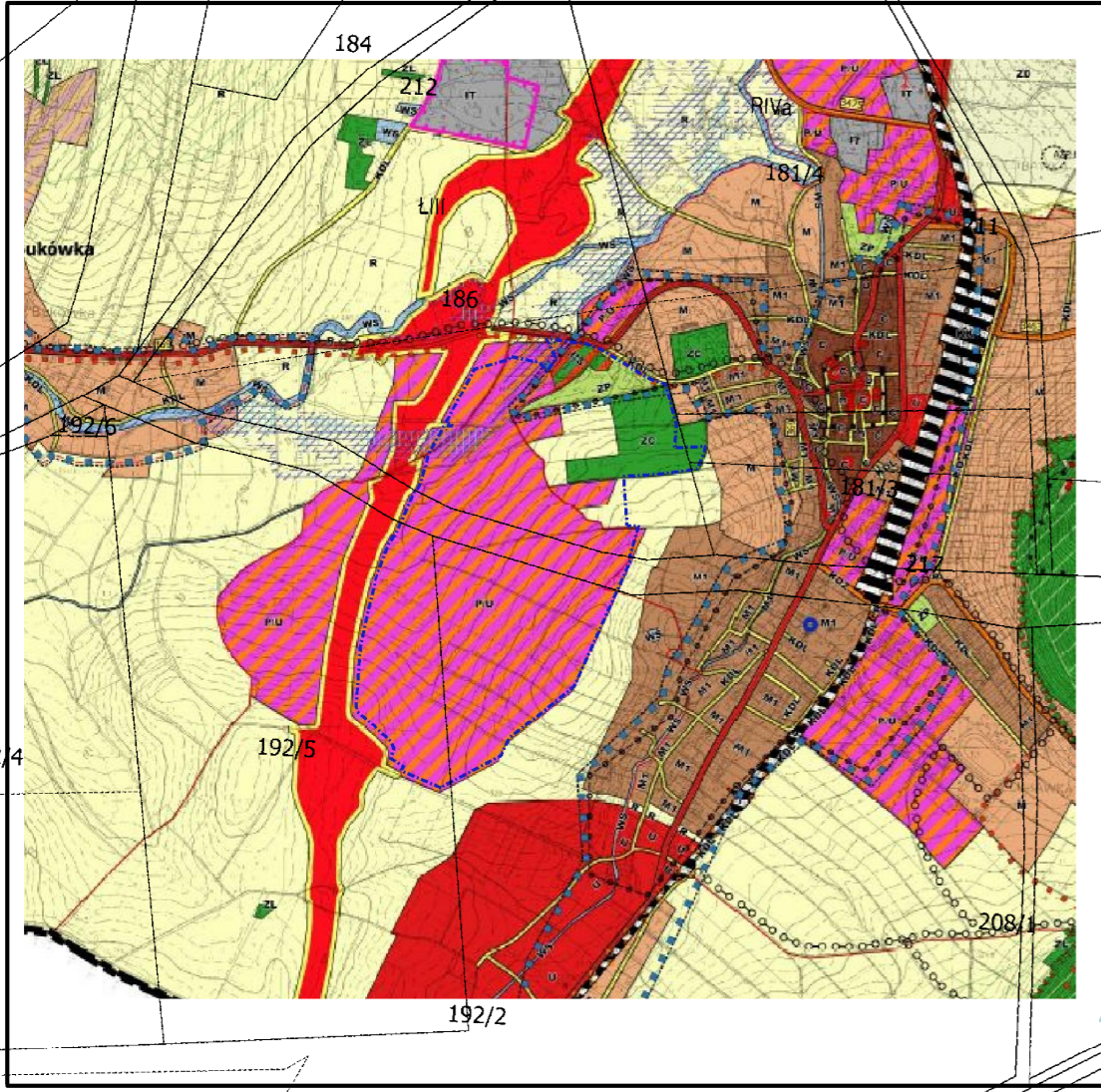


ZMIANA MIEJSCOWEGO PLANU ZAGOSPODAROWANIA PRZESTRZENNEGO W LUBAWCE - CENTRUM LOGISTYCZNE - ETAP I

WYRYS ZE STUDIUM UWARUNKOWAŃ I KIERUNKÓW
ZAGOSPODAROWANIA PRZESTRZENNEGO
GMINY LUBAWKA



LEGENDA:

	GRANICA OBSZARU OBJĘTEGO PLANEM
	LINIE ROZGRANICZAJĄCE TERENY O RÓŻNYM PRZEZNACZENIU LUB RÓŻNYCH ZASADACH ZAGOSPODAROWANIA
	NIEPRZEKRACZALNE LINIE ZABUDOWY
	P/U TERENY OBIEKTÓW PRODUKCYJNYCH, SKŁADÓW I MAGAZYNÓW LUB TERENÓW ZABUDOWY USŁUGOWEJ
	US TERENY USŁUG SPORTU I REKREACJI
	ZP TERENY ZIELENI URZĄDZONEJ
	ZC TERENY ZIELENI CMENTARNEJ
	RZ TERENY ŁĄK
	KDW TERENY DRÓG WEWNĘTRZNYCH
	KS TERENY OBSŁUGI KOMUNIKACJI KOŁOWEJ
	STREFA "OW" OCHRONY ARCHEOLOGICZNEJ
	OBSZARY ZAGROŻONE POWODZIĄ - Q0,2%
	OBSZARY SZCZEGÓLNEGO ZAGROŻENIA POWODZIĄ - Q1%
	OBSZARY SZCZEGÓLNEGO ZAGROŻENIA POWODZIĄ - Q10%
	STREFA 50 M OD CMENTARZA

SKALA 1:2000

