

**Uchwała Nr VIII/183/16
Rady Miejskiej w Lubawce
z dnia 25 sierpnia 2016 roku**

w sprawie wyrażenia zgody na przeznaczenie nieruchomości do sprzedaży.

Na podstawie art. 18 ust. 2 pkt. 9 lit. a ustawy z dnia 8 marca 1990 roku o samorządzie gminnym (tekst jednolity Dz.U.2016, poz. 446) oraz art. 37 ust.1 ustawy z dnia 21 sierpnia 1997 roku o gospodarce nieruchomościami (tekst jednolity - Dz. U. z 2015 r. poz.1774 ze zmianami) Rada Miejska w Lubawce uchwala, co następuje:

§ 1

1. Wyraża się zgodę na sprzedaż nieruchomości gruntowej oznaczonej numerem geodezyjnym 38 o powierzchni 629 m², położonej w obrębie Stara Białka, wpisanej do Księgi Wieczystej JG1K/ 00007003/9 prowadzonej przez Sąd Rejonowy w Kamiennej Górze z przeznaczeniem pod zabudowę mieszkaniową;
2. Wyraża się zgodę na sprzedaż nieruchomości zabudowanej obiektem gospodarczym o powierzchni 29,4 m², położonym na działce oznaczonej numerem geodezyjnym 141/2 o powierzchni 99 m² w obrębie Chełmsko Śląskie, wpisanej do Księgi Wieczystej JG1K/ 00006906/2 prowadzonej przez Sąd Rejonowy w Kamiennej Górze;
3. Wyraża się zgodę na sprzedaż nieruchomości gruntowej oznaczonej numerem geodezyjnym 122 o powierzchni 480 m², położonej w obrębie Błaziejów, wpisanej do Księgi Wieczystej JG1K/ 00006998/3 prowadzonej przez Sąd Rejonowy w Kamiennej Górze z przeznaczeniem pod zabudowę mieszkaniową.

§ 2

Wykonanie uchwały powierza się Burmistrzowi Miasta Lubawka.

§ 3

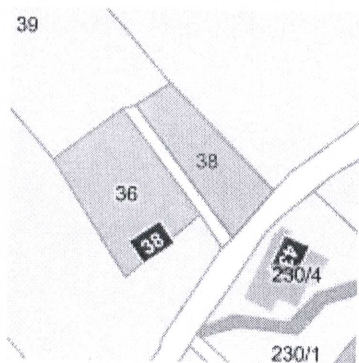
Uchwała wchodzi w życie z dniem podjęcia.

**PRZEWODNICZĄCA
RADY MIEJSKIEJ
w LUBAWCE**

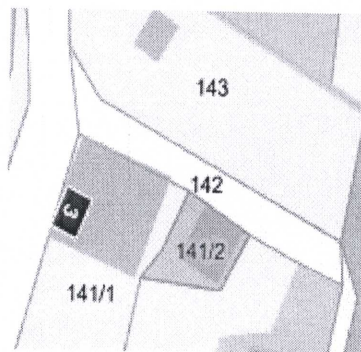
Wanda Zabiegło

UZASADNIENIE

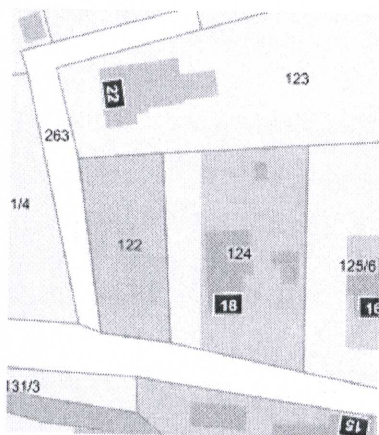
Sprzedż nieruchomości w drodze przetargu nieograniczonego.



Lokalizacja nieruchomości z pkt 1



Lokalizacja nieruchomości z pkt 2



Lokalizacja nieruchomości z pkt 3

KIEROWNIK
REFERATU
ROLNICTWA, OCHRONY ŚRODOWISKA
MIENIA, GEODEZJI, ROZWOJU WSI
mgr Jowita Martyńska