

SOŁECKA STRATEGIA ROZWOJU WSI

OKRZESZYN



GMINA LUBAWKA



Okrzeszyn 2015



Dokument stworzony został przez mieszkańców wsi Okrzeszyn:

Moderatorzy:

Aleksandra Łuszczyńska
Alicja Kozak

Grupa Odnowy Wsi:

Sławomir Zieleń- Lider
Marcelina Halaś
Janina Łukasik
Zofia Jesorska

Spis treści

1. Analiza zasobów
2. Analiza SWOT
3. Analiza potencjału rozwojowego wsi
4. Wizja
5. Program krótkoterminowy
6. Program długoterminowy
7. Fotografie

1. Analiza zasobów
ANALIZA ZASOBÓW CZ I

| Rodzaj zasobu | Opis (nazwanie) zasobu jakim wieś dysponuje | Znaczenie zasobu (odpowiednio wstaw X) | | |
|---|---|--|----------|--------------|
| | | Małe | Duże | Wyróżniające |
| 1 | 2 | 3 | 4 | 5 |
| Przyrodniczy | | | | |
| -walory krajobrazu, rzeźby terenu..... | Położenie w szerokiej dolinie na wys. około 500m n.p.m. Dwa pasma górskie o wys. do 800m n.p.m. Górskie potoki i rzeka należące do zlewni Morza Północnego. | | | X |
| -stan środowiska..... | W promieniu 15km brak przemysłu. Brak intensywnego rolnictwa i innych zanieczyszczeń. | | X | |
| -walory klimatu..... | Chłodny. Krótkie lato. Dobre nasłonecznienie. | X | | |
| -walory szaty roślinnej..... | Duże obszary leśne. Górskie łąki. Dużo gatunków chronionych, ziół i owoców runa leśnego. | | X | |
| -cenne przyrodniczo obszary lub obiekty..... | Obszar Natura 2000. Fragmenty puszczy bukowej, leśne torfowiska, łąki kserotermiczne, rozlewiska rzeki. | | X | |
| -świat zwierzęcy (ostoje, siedliska)..... | Jelenie, sarny, dziki, czarny bocian, nietoperze, borsuki. | | X | |
| -wody powierzchniowe (cieki, rzeki, stawy)..... | Rzeka Szkló z kilkoma dopływami. Stawy i mokradła. | | X | |
| -wody podziemne..... | Wszystkie domostwa mają własne studnie kopane o słabej wydajności. Jedna studnia wiercona należy do gospodarstwa agroturystycznego. | X | | |
| -gleby..... | Słabe, kategorii IV i V. Dominacja łąk i pastwisk. | X | | |
| -kopaliny..... | Ubogie złoża uranu i węgla, obecnie nie eksploatowane | X | | |
| -walory geotechniczne..... | Brak zagrożeń sejsmicznych szkód górniczych. | X | | |
| Kulturowy | | | | |
| -walory architektury | Całość zabudowy poniemiecka XVIII-XX wiek. Brak jednolitego stylu architektonicznego. Duże budynki mieszkalne i gospodarcze. | | | X |

| | | | | |
|---|--|----------|----------|----------|
| -walory przestrzeni wiejskiej publicznej..... | Ogólnie dostępny plac kościelny i położony obok teren rekreacyjny – własność parafii. Plac zabaw i spotkań, świetlica, boisko do piłki nożnej, boisko do siatkówki. Obszerne przystanki autobusowe. | | X | |
| -walory przestrzeni wiejskiej prywatnej | Stara zabudowa dość dobrze utrzymana. Podwórka i ogródki o dużych powierzchniach. | | X | |
| -zabytki i pamiątki historyczne | Kościół pw WNMP z bogatym wyposażeniem, kościół św.Michała – nieużytkowany, dawny kościół ewangelicki. Dawna plebania z XVIII w., krzyż pokutny z XV w., liczne przydrożne krzyże i figurki, kilka interesujących budowli, w tym dwa dawne pensjonaty i przysłupowa leśniczówka. | | X | |
| -osobliwości kulturowe..... | Mieszkańcy związani są z miejscowością od 1945 roku. Całość kultury materialnej ma pochodzenie niemieckie. | | | X |
| -miejsca, osoby i przedmioty kultu..... | Miejscowy kościół z bogatym wyposażeniem rzeźbiarskim. | | | X |
| -święta, odpusty, pielgrzymki..... | tradycyjne święta kalendarzowe, odpust we wrześniu | X | | |
| -tradycje, obrzędy, gwara..... | Spotkania kobiet w każdą środę tygodnia | | X | |
| -legandy, podania i fakty historyczne..... | Niemiecka legenda o założeniu wsi przez szklarza Alberta. | X | | |
| -przekazy literackie..... | Artykuły w turystycznej prasie niemieckiej zarówno przed jak i powojennej. | X | | |
| -ważne postacie i przekazy historyczne..... | Erich Fuchs – artysta malarz i grafik, który pozostawił kilkadziesiąt rysunków z życia codziennego mieszkańców w latach międzywojennych. | X | | |
| -specyficzne nazwy..... | Nazwa rzeki Szkło nawiązuje do czasów, kiedy część mieszkańców zajmowała się wytopem szkła. | X | | |
| -specyficzne potrawy..... | Pierogi z pokrzywą. Gołąbki w liściach ostrożenia. | X | | |
| - dawne zawody... .. | Brak. | X | | |
| - zespoły artystyczne, twórcy..... | Nieformalny zespół śpiewających kobiet w ramach co środowych spotkań. Stanisław Łukasik pisze i komponuje piosenki o Okrzeszynie. | | X | |



ANALIZA ZASOBÓW CZ II

| Rodzaj zasobu | Opis (nazwanie) zasobu jakim wieś dysponuje | Znaczenie zasobu (odpowiednio wst) | | |
|---|--|------------------------------------|----------|-----|
| | | Małe | Duże | V n |
| 1 | 2 | 3 | 4 | |
| Obiekty i tereny | | | | |
| -działki pod zabudowę mieszkaniową..... | Nieliczne. W planie zagospodarowania przestrzennego większość terenu zakwalifikowano jako mieszkalny i rekreacyjny. Z tego powodu ceny gruntów są wysokie, a z powodu oddalenia i złego stanu drogi brakuje chętnych do ich zakupu. Ludność miejscowa nie ma odpowiednich zasobów pieniężnych do budowy domów. | X | | |
| -działki pod domy letniskowe..... | Nieliczne. Brak chętnych. | X | | |
| -działki pod zakłady usługowe i przemysł..... | Brak. | | | |
| -pustostany mieszkaniowe..... | Brak. | | | |
| -pustostany poprzemysłowe..... | Brak. | | | |
| -tradycyjne nie użytkowane obiekty gospodarskie (stodoły, spichlerze, kuźnie, młyny, itp.)..... | Kilka starych stodół i domostw w stanie ruiny. | X | | |
| Infrastruktura społeczna | | | | |
| -plac publicznego spotkań, festynów..... | Plac kościelny, plac zabaw i spotkań wiejskich. | | X | |
| -sale spotkań, świetlice, kluby..... | Świetlica. | | X | |
| -miejsca uprawiania sportu..... | Boiska do piłki nożnej i siatkowej. | | X | |
| -miejsca rekreacji..... | Plac wokół boiska do siatkówki. Okoliczne łąki i lasy. | | X | |
| -ścieżki rowerowe, szlaki turyst. | Brak ścieżek rowerowych. Kilka szlaków turystycznych częściowo zarośniętych. | X | | |
| -szkoły..... | Brak. Najbliższa w Chełmsku Śląskim, odl.8km | | | |
| -przedszkola..... | Brak. Najbliższe w Chełmsku Śląskim, odl.8km | | | |
| -biblioteki..... | Biblioteka sąsiedzka w świetlicy. | | | |
| -placówki opieki społecznej..... | Brak. Najbliższa w Lubawce, odl.15km | | | |
| -placówki służby zdrowia..... | Brak. Najbliższa w Chełmsku Śląskim, odl.8km | | | |



| | | | | |
|--|--|----------|----------|--|
| Infrastruktura techniczna | | | | |
| -wodociąg, kanalizacja..... | Kanalizacja jest. Brak wodociągu. Z związku z brakiem kanalizacji w położonym w górze rzeki Uniemyślu stan czystości wód poprawił się tylko częściowo. | X | | |
| -drogi (nawierzchnia, oznakowanie oświetlenie)..... | Główna droga powiatowa jest w stanie katastrofalnym. Drogi gminne w stanie złym, w dużej części nie utwardzone. | X | | |
| chodniki, parkingi, przystanki..... | Dwa przystanki autobusowe i jedna wiata przystankowa. Przystanki są obszerne i pełnią również funkcje towarzyskie. | | X | |
| sieć telefoniczna i dostępność internetu..... | Brak zasięgu polskich sieci komórkowych. Jest sieć przewodowa oraz szerokopasmowy internet. | X | | |
| telefonia komórkowa..... | Dostępna poprzez roaming do Czech. | X | | |
| inne..... | Sieć energetyczna napowietrzna. Częste awarie i wyłączenia z powodu jej złego stanu technicznego. | X | | |

ANALIZA ZASOBÓW CZ III

| Rodzaj zasobu | Opis (nazwanie) zasobu jakim wieś dysponuje | Znaczenie zasobu (odpowiednio w X) | | |
|---|---|------------------------------------|------|---------|
| | | Małe | Duże | Wielkie |
| 1 | 2 | 3 | 4 | 5 |
| Gospodarka, rolnictwo | | | | |
| - Miejsca pracy (gdzie, ile?)..... | Duże bezrobocie. Większa część pracujących mieszkańców dojeżdża do Czech, mniejsza do Kamiennej Góry. Z powodu bardzo złego stanu technicznego drogi i źle zaprojektowanego rozkładu jazdy autobusów warunki poszukiwania pracy są trudne. Ostatni autobus przyjeżdża do Okrzeszyna o 16.30, a w weekendy nie jeździ żaden. | X | | |
| -znane firmy produkcyjne i zakłady usługowe..... i ich produkty..... | Brak. | | | |
| -gastronomia..... | Brak. | | | |
| -miejsca noclegowe..... | 12 w dwóch gospodarstwach. | X | | |
| -gospodarstwa rolne | Jedno – produkcja mleka, jedno – hodowla bydła mięsnego, kilka korzystających z programów rolnośrodowiskowych, kilka produkujących wyłącznie na potrzeby własne. | X | | |
| -uprawy hodowle,..... | Głównie łąki i hodowla bydła. | X | | |



| | | | |
|---|--|----------|----------|
| -możliwe do wykorzystania odpady produkcyjne | Brak. | | |
| -zasoby odnawialnych energii..... | Niewykorzystane. Słońce, wiatr, rzeka. | X | |
| Środki finansowe i pozyskiwanie funduszy | | | |
| -środki udostępniane przez gminę..... | Fundusz sołecki. W 2015 po raz pierwszy projekt w ramach realizacji pożytku publicznego wartości 3000zł. | | X |
| - środki wypracowywane..... | Brak | | |
| Mieszkańcy (kapitał społeczny i ludzki) | | | |
| -Autorytety i znane postacie we wsi..... | Sołtys oraz proboszcz z parafii Świętej Rodziny z Chelmska, która jest właścicielem kościoła w Okrzeszynie. | | X |
| -Krajanie znani w regionie, w kraju i zagranicą..... | Brak | | |
| -Osoby o specyficznej lub ważnej dla wiedzy i umiejętnościach, m.in. studenci..... | Członkowie Stowarzyszenia Doliny Zadny zajmujący się historią wsi i pracą społeczną. | | X |
| -Przedsiębiorcy, sponsorzy..... | Brak | | |
| -Osoby z dostępem do Internetu i umiejętnościach informatycznych..... | Większość mieszkańców ma dostęp do internetu. Umiejętności informatyczne posiada kilku członków Stowarzyszenia, którzy prowadzą strony związane z miejscowością. | X | |
| -Pracownicy nauki..... | Brak | | |
| -Związki i stowarzyszenia..... | Stowarzyszenie Doliny Zadny | | X |
| -Kontakty zewnętrzne (np. z mediami)..... | Media społecznościowe i lokalne, w tym gazeta RTI, portal powiatowa.info, telewizja kamiennogórska TVKG. | | X |
| -Współpraca zagraniczna i krajowa..... | Okrzeszyn współpracuje z sąsiednią wsią – Uniemyśl. Wszystkie wydarzenia społeczne, religijne i kulturalne organizowane są wspólnie. Wspólna jest też świetlica. | | |
| Informacje dostępne o wsi | | | |
| -Publikatory, lokalna prasa..... | Brak | | |
| -Książki, przewodniki..... | Brak | | |
| -Strony www..... | Profil Okrzeszyna na Facebook'u, strona www.albinow45.pl poświęcona wystawie o historii wsi. | | X |

**2. Analiza SWOT**

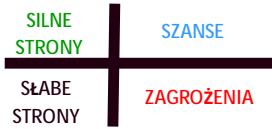
| SILNE | SŁABE |
|--|--|
| (ATUTY WEWNĘTRZNE) | (SŁABOSCI WEWNĘTRZNE) |
| (CZYNNIKI WEWNĘTRZNE) | |
| <ol style="list-style-type: none"> 1. LUDZIE (grupa zaangażowanych mieszkańców) 2. DOBRA ATMOSFERA, ZGODA, INTEGRACJA 3. ZABYTKI ARCHITEKTONICZNE POŁOŻONE W ATRAKCYJNYCH TURYSTYCZNIE MIEJSCACH 4. BOGATE ZASOBY PRZYRODNICZE (stanowiska ziół, jadalnych roślin, walory krajobrazowe) 5. KOMPETENCJE I UMIEJĘTNOŚCI MIESZKAŃCÓW (gotowanie, ogrodnictwo, wiedza historyczna, umiejętności manualne) 6. WAŻNE DLA MIESZKAŃCÓW MIEJSCA SPOTKAŃ (świetlica wiejska, plac zabaw, plac kościelny, wystawa multimedialna) 7. STOWARZYSZENIE (doświadczone w pozyskiwaniu środków zewnętrznych, realizujące projekty prospołeczne i inwestycyjne), NIEFORMALNA GRUPA MIESZKAŃCÓW 8. LICZNE IMPREZY CYKLICZNE (odpust; uroczystości kalendarzowe np. dzień kobiet, dzień dziecka, andrzejki; imprezy z mieszkańcami Uniemysła i okolic w Karczmie i wokół kościoła św. Mateusza) | <ol style="list-style-type: none"> 1. MAŁA ILOŚĆ MIEJSC NOCLEGOWYCH 2. NIEDOSTATECZNA OFERTA KULTURALNA, EDUKACYJNA (brak oferty ośrodka kultury na spędzanie wolnego czasu) 3. ZŁY STAN INFRASTRUKTURY WSI (droga dojazdowa, brak wody) 4. NIEDOSTATECZNIE WYPOSAŻONE MIEJSCA REKREACYJNE (boisko sportowe, świetlica wiejska, plac zabaw) 5. CZEŚĆ MIESZKAŃCÓW NIEZAANGAŻOWANYCH W DZIAŁANIA SPOŁECZNE 6. SŁABA ESTETYKA WSI, MIEJSCAMI DUŻE ZAŚMIECENIE 7. BRAK PRACY 8. BRAK ZASIĘGU (telefonicznego, telewizyjnego i radiowego) |



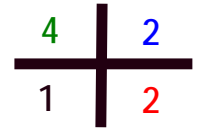
| SZANSE | ZAGROŻENIA |
|---|---|
| (OKAZJE ZEWNĘTRZNE PŁYNĄCE Z OTOCZENIA) | (ZAGROŻENIA PŁYNĄCE Z OTOCZENIA) |
| (CZYNNIKI ZEWNĘTRZNE) | |
| <ol style="list-style-type: none"> 1. WSPÓŁPRACA Z ORGANIZACJAMI POZARZĄDOWYMI (możliwość pozyskiwania wsparcia merytorycznego i finansowego z lokalnych i ogólnopolskich NGO) 2. PERSPEKTYWA DOBREJ WSPÓŁPRACY Z SAMORZĄDEM 3. WSPÓŁPRACA Z INNYMI MIEJSCOWOŚCIAMI (tym mająca duże znaczenie współpraca z Uniemyślem) 4. BLISKOŚĆ POPULARNYCH ATRAKCJI TURYSTYCZNYH (skalne miasto w Aderspahu, bazylika w Krzeszowie, Chełmsko Śląskie) 5. ZAINTERESOWANIE Z ZEWNĄTRZ, POPULARNOŚĆ WSI (prowadzenie promocji w mediach społecznościowych, przyjmowanie wizyt studyjnych) 6. BLISKOŚĆ CZECH (z uwzględnieniem doskonałej infrastruktury m.in. turystycznej) 7. MOŻLIWOŚĆ KORZYSTANIA ZE ŚRODKÓW ZEWNĘTRZNYCH 8. ROZWÓJ ZAINTERESOWANIA TURYSTYKĄ WIEJSKĄ I PRODUKTAMI LOKALNYMI | <ol style="list-style-type: none"> 1. EMIGRACJA (w tym emigracja zarobkowa grupy w wieku produkcyjnym) 2. STARZENIE SIĘ SPOŁECZNOŚCI 3. BEZROBOCIE 4. PROBLEMY KOMUNIKACYJNE (zły stan drogi, niewystarczająca komunikacja publiczna) 5. POGARSZAJĄCY SIĘ STAN BUDYNKÓW (należących do gminy) 6. TRUDNA DOSTĘPNOŚĆ DO PLACÓWEK EDUKACJI, OCHRONY ZDROWIA, USŁUG, KONSUMPCJI, KULTURY I SZTUKI 7. NIEWYSTARCZAJĄCE WSPARCIE ZE STRONY ADMINISTRACJI PUBLICZNEJ |



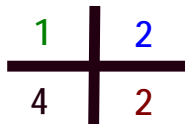
3. Analiza potencjału rozwojowego wsi



()



(+) =

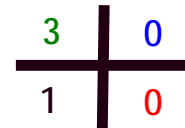


(-) =

Standard życia (warunki materialne)
6., 4., 6., 7., 8.,
1., 2., 4., 5.

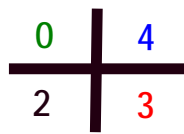
Jakość życia (warunki niematerialne)
1., 2., 4., 5., 5.,
3., 5., 2., 6.,

Tożsamość wsi i wartości życia wiejskiego
3., 7., 8., 2.



(+) =

Byt (warunki ekonomiczne)
1., 3., 4., 6., 7.,
8., 1., 3., 7.



(-) +

4. Wizja miejscowości

Wizja hasłowa

Wizja opisowa

Okrzeszyn jest unikalną wsią położoną w południowo-zachodniej Polsce, przy granicy z Czechami, otoczoną pasmami górskimi. Do Okrzeszyna można się dostać na wiele sposobów. Prowadzi do nas świetnej jakości droga powiatowa, którą podróżujemy w pięknym krajobrazie, podziwiając Góry Krucze, Zawory i masyw Jańskiego Wierchu. Miłośnikom alternatywnych form podróżowania proponujemy ścieżkę rowerową z kamiennej Góry, prowadzącą nasypem dawnej Kolei Doliny Zadorny. Turyści wybierający wędrowkę, mogą skorzystać w wielu dobrze oznakowanych i utrzymanych szlaków wiodących do nas z Lubawki, Chelmska Śląskiego i urokliwych czeskich wsi. Turyści z Czech mogą dotrzeć kolejną do sąsiednich Petrikovic i dojść do Okrzeszyna malowniczo położonym przejściem granicznym w wąwozie rzeki Szkło, gdzie znajduje się wspaniałe miejsce biwakowe. Autobusy z miejscami do przewozu rowerów kursują we wszystkie dni tygodnia, a ich rozkład jazdy dostosowany jest do potrzeb mieszkańców i turystów. Wieś ma doskonale rozwiniętą infrastrukturę rekreacyjną. Dysponujemy dobrą bazą noclegową i gastronomiczną. Społeczność wsi tworzy zintegrowaną grupę, panuje u nas miła atmosfera i bezpieczeństwo. Mieszkańcy dbają o estetykę wsi, są społecznie zaangażowani. Posiadamy szeroki asortyment produktów lokalnych, w tym unikalną kuchnię obfitującą w zioła z okolicznych łąk. Prowadzimy dobrze prosperującą spółdzielnię socjalną. W świetlicy wiejskiej spotykamy się na uroczystościach, warsztatach i wspólnym czytaniu. W przytulnej kawiarence, w której zatrudnieni są mieszkańcy zarażamy optymizmem i częstujemy domowymi nalewkami. Turyści mogą poczuć się jak prawdziwi odkrywcy zgłębiając wielokulturową historię wsi, wędrując śladami dawnych mieszkańców, podglądając unikalną przyrodę. Współpraca z sąsiednimi miejscowościami, organizacjami pozarządowymi, lokalnymi liderami i samorządem pomaga nam w ciągłym rozwoju i spełnianiu naszych marzeń.

5. Program krótkoterminowy odnowy wsi na okres

| Kluczowy problem | Odpowiedź | Propozycja projektu (nazwa) | Czy nas stać na realizację? (tak/nie) | | Punktacja | Hierarchia |
|------------------------------------|---|--|---------------------------------------|-----------|-----------|------------|
| | | | Organizacyjnie | Finansowo | | |
| Co nas najbardziej zintegruje? | Wspólna praca i zabawa | ŚWIĘTO OKRZESZYNA Wspólny festym, piknik, ognisko lub biesiada | TAK | TAK | 3,3,2 | 3. |
| Na czy nam najbardziej zależy? | Pozyskiwanie środków zewnętrznych na inwestycje wpływające na poprawę jakości życia mieszkańców i wyglądu wsi | Szkolenie na temat pozyskiwania środków zewnętrznych dla aktywnych mieszkańców | TAK | NIE | 1,1,2 | 5. |
| Co nam najbardziej przeszkadza? | Zły stan drogi niewystarczająca komunikacja publiczna | POMYSŁ NA DZIURĘ Impreza/heppening mający na celu zwrócenie uwagi na zły stan drogi do Okrzeszyna | TAK | TAK | 5,5,4 | 1. |
| Co najbardziej zmieni nasze życie? | Integracja i wspólna wizja przyszłości realizowana dzięki zaangażowaniu mieszkańców | BUDOWANIE ZAUFANIA I INTEGRACJI WŚRÓD MIESZKAŃCÓW ZA POMOCĄ NIEFORMALNYCH FORM EDUKACJI Przełamywanie stereotypów, zdobywanie zaufania, budowanie poczucia własnej wartości, praca w grupie | TAK | TAK | 2,2,1 | 4. |
| Co nam przyjdzie najłatwiej? | Zadbanie o lepszy wygląd miejscowości | PIĘKNIEJSZY OKRZESZYN Zbiorowa mobilizacja mieszkańców służąca poprawie wyglądu wsi (sprzątnięcie, koszenie rowów, zadbanie o ogrody) | TAK | TAK | 4,4,5 | 2. |

6. Plan i program odnowy wsi

| I. Plan rozwoju | | | II. Program odnowy wsi na lata 2014 - 2029 | |
|--|--|--|---|--|
| 1. Cele Co trzeba osiągnąć by urzeczywistnić wizję wsi? | 2. Co pomoże osiągnąć cele? | | 3. Co może przeszkodzić? | Projekty Co wykonamy? |
| | Zasoby Czego użyjemy? | ATUTY Silne strony i Szanse Co wykorzystamy? | BARIERY Słabe strony Co wyeliminujemy? Zagrożenia Czego unikniemy? | |
| A. TOŻSAMOŚĆ WSI I WARTOŚCI ŻYCIA WIEJSKIEGO | | | | |
| <ol style="list-style-type: none"> 1. Umacnianie tożsamości i poczucia przynależności do miejsca mieszkańców wsi 2. Rozwój lokalnych tradycji i obrzędów 3. Kulturowanie tradycji i spuścizny historyczno-kulturowej wsi 4. Wzrost rozwoju więzi międzypokoleniowej 5. Aktywizacja seniorów 6. Wzrost wiedzy na temat wsi i regionu 7. Poprawa estetyki wsi z propagowaniem postawy proekologicznej i zachowaniem szacunku dla spuścizny kulturowej wsi | <ol style="list-style-type: none"> 1. Zasoby materialne: świetlica wiejska, wystawa multimedialna ALBINÓW 45, miejsca zabytkowe, atrakcje architektoniczne 2. Zasoby niematerialne: Wiedza i kompetencje mieszkańców, spuścizna historyczna i kulturowa, przywiązanie do tradycji 3. Dobra naturalne: Roślinność, położenie geograficzne, walory krajobrazowe | <ol style="list-style-type: none"> 1. Współpraca Organizacje pozarządowe, administracja publiczna, inne miejscowości 2. Zainteresowanie z zewnątrz 3. Środki zewnętrzne 4. Zabytki architektoniczne położone w atrakcyjnych turystycznie miejscach 5. Kompetencje i umiejętności mieszkańców 6. Miejsca spotkań 7. Stowarzyszenie | <p>Przeszkody:</p> <ol style="list-style-type: none"> 1. Migracja młodzieży 2. Problemy komunikacyjne (droga, komunikacja publiczna) 3. Brak wsparcia ze strony administracji publicznej 4. Niedostateczne zaangażowanie mieszkańców 5. Problemy z pozyskaniem środków zewnętrznych <p>Ograniczymy:</p> <ol style="list-style-type: none"> 1. Brak zaangażowania mieszkańców, szerzenie się postaw bierności, obojętności 2. Niedostateczna oferta spędzania wolnego czasu 3. Brak dostępu do miejsc edukacji i kultury | <ol style="list-style-type: none"> 1. STWORZENIE KONCEPCJI PROMOCJI WALORÓW HISTORYCZNYCH, KULTUROWYCH I PRZYRODNICZYCH WSI – (wydawnictwa, materiały promocyjne, marketing internetowy i bezpośredni np. prezentacje wsi na jarmarkach, targach, spotkaniach, organizacja imprez promujących walory wsi) 2. INWENTARYZACJA ZASOBÓW MATERIALNYCH I NIEMATERIALNYCH (m.in. ziół i roślin jadalnych, obiektów kultury materialnej) 3. ORGANIZACJA IMPREZ (w tym spotkań i zabaw okolicznościowych tj. dzień dziecka, dzień kobiet, andrzejki; wydarzeń o charakterze społeczno-kulturalnym dla mieszkańców wsi i osób spoza miejscowości) 4. TRADYCJE I OBRZĘDY NA WESOŁO (topienie marzanny, tworzenie palm wielkanocnych, 5. STWORZENIE TRADYCYJNYCH OGRODÓW 6. DZIAŁANIA Z ZAKRESU EDUKACJI HISTORYCZNEJ I KULTUROWEJ (warsztaty, spotkania, prelekcje, kino) |
| B. STANDARD ŻYCIA | | | | |

| | | | | |
|---|--|---|--|---|
| <ol style="list-style-type: none"> 1. Poprawa infrastruktury komunikacyjnej i rekreacyjnej 2. Zwiększenie ruchu turystycznego 3. Podniesienie atrakcyjności miejscowości 4. Ułatwienie korzystania z placówek edukacji, ochrony zdrowia, usług, konsumpcji, kultury i sztuki | <ol style="list-style-type: none"> 1. Zasoby materialne: Plac zabaw, boisko, świetlica wiejska 2. Zasoby niematerialne: Wiedza i kompetencje mieszkańców | <ol style="list-style-type: none"> 1. Współpraca Organizacje pozarządowe, administracja publiczna, inne miejscowości 2. Zainteresowanie z zewnątrz 3. Środki zewnętrzne 4. Kompetencje i umiejętności mieszkańców 5. Miejsca spotkań i rekreacji 6. Stowarzyszenie | <p>Przeszkody:</p> <ol style="list-style-type: none"> 1. Brak wsparcia ze strony administracji rządowej 2. Problemy z pozyskaniem środków zewnętrznych 3. Niedostateczne zaangażowanie mieszkańców <p>Ograniczymy:</p> <ol style="list-style-type: none"> 5. Problemy komunikacyjne 6. Brak zaangażowania mieszkańców, szerzenie się postaw bierności, obojętności 7. Niedostateczna oferta spędzania wolnego czasu 8. Trudna dostępność do placówek edukacji, ochrony zdrowia, usług, konsumpcji, kultury i sztuki | <ol style="list-style-type: none"> 1. REMONT DROGI 2. REWITALIZACJA BOISKA SPORTOWEGO 3. WYPOSAŻENIE I REMONT ŚWIETLICY WIEJSKIEJ (dostosowanie świetlicy do pełnienia wielu funkcji, w tym miejsca codziennych spotkań i zajęć w okresie jesienno-zimowym) 4. WYPOSAŻENIE PLACU ZABAW (dostosowanie placu zabaw do potrzeb rozwojowych i edukacyjnych najmłodszych mieszkańców wsi) 5. STWORZENIE SIŁOWNI ZEWNĘTRZNEJ |
| C. JAKOŚĆ ŻYCIA | | | | |
| <ol style="list-style-type: none"> 1. Poprawa przepływu informacji i komunikacji między mieszkańcami 2. Integracja społeczności 3. Wzrost poczucia przynależności do miejsca i grupy 4. Zagospodarowanie czasu wolnego 5. Poprawa jakości życia mieszkańców 6. Wspieranie rozwoju mieszkańców 7. Wzrost rozwoju więzi międzypokoleniowej | <ol style="list-style-type: none"> 1. Zasoby materialne: Plac zabaw, boisko, świetlica wiejska, tablice ogłoszeniowe 2. Zasoby niematerialne: Wiedza i kompetencje mieszkańców, wzajemna chęć pomocy mieszkańców | <ol style="list-style-type: none"> 1. Współpraca Organizacje pozarządowe, administracja publiczna, inne miejscowości 2. Zainteresowanie z zewnątrz 3. Środki zewnętrzne 4. Kompetencje i umiejętności mieszkańców 5. Zaangażowanie mieszkańców 6. Miejsca spotkań i rekreacji <p>Stowarzyszenie</p> | <p>Przeszkody:</p> <ol style="list-style-type: none"> 4. Brak wsparcia ze strony administracji rządowej 5. Problemy z pozyskaniem środków zewnętrznych 6. Niedostateczne zaangażowanie mieszkańców <p>Ograniczymy:</p> <ol style="list-style-type: none"> 9. Problemy z zapewnieniem mieszkańcom podstawowych potrzeb 10. Brak zaangażowania mieszkańców, szerzenie się postaw bierności, obojętności 11. Niedostateczna oferta spędzania wolnego | <ol style="list-style-type: none"> 1. STWORZENIE ALTERNATYWNEGO SPOSOBU KOMUNIKACJI MIESZKAŃCÓW (konkret) 2. BANK CZASU (system wzajemnej wymiany usług między mieszkańcami, samopomocy sąsiedzkiej i szerzenia idei wolontariatu – m.in. pomoc osobom starszym) 3. STWORZENIE POPOŁUDNIOWEGO KLUBU DLA MIESZKAŃCÓW (prowadzenie warsztatów, animacji, szkoleń z zakresu agroturystyki, rękodzieła, kulinariów, zapraszanie gości specjalnych w tym specjalistów i autorytetów) |

| | | | | |
|--|--|--|---|---|
| | | | <p>czasu</p> <p>12. Trudna dostępność do placówek edukacji, ochrony zdrowia, usług, konsumpcji, kultury i sztuki</p> <p>13. Niedostateczna ilość miejsc noclegowych</p> | |
| D. BYT | | | | |
| <ol style="list-style-type: none"> 1. Rozwój ruchu turystycznego 2. Zwiększenie atrakcyjności miejscowości 3. Zmniejszenie bezrobocia 4. Zahamowanie emigracji | <ol style="list-style-type: none"> 1. Zasoby materialne: świetlica wiejska, wystawa multimedialna ALBINÓW 45, miejsca zabytkowe, atrakcje architektoniczne 2. Zasoby niematerialne: Wiedza i kompetencje mieszkańców, spuścizna historyczna i kulturowa, przywiązanie do tradycji 3. Dobra naturalne: Roślinność, położenie geograficzne, walory krajobrazowe | <ol style="list-style-type: none"> 1. Współpraca Organizacje pozarządowe, administracja publiczna, inne miejscowości 2. Zainteresowanie z zewnątrz 3. Środki zewnętrzne 4. Zabytki architektoniczne położone w atrakcyjnych turystycznie miejscach 5. Kompetencje i umiejętności mieszkańców 6. Miejsca spotkań 7. Stowarzyszenie | <p>Przeszkody:</p> <ol style="list-style-type: none"> 1. Problemy komunikacyjne (droga, komunikacja publiczna) 2. Brak wsparcia ze strony administracji publicznej 3. Niedostateczne zaangażowanie mieszkańców 4. Problemy z pozyskaniem środków zewnętrznych 5. Problemy organizacyjne/prawne <p>Ograniczymy:</p> <ol style="list-style-type: none"> 4. Brak zaangażowania mieszkańców, szerzenie się postaw bierności, obojętności 5. Niedostateczna oferta spędzania wolnego czasu 6. Bezrobocie 7. Emigrację 8. Małe zainteresowanie turystów | <ol style="list-style-type: none"> 1. POWSTANIE KAWIARENKI I SKLEPU DLA TURYSTÓW (atrakcyjne miejsce dla przyjezdnych, oferujące produkty lokalne i dysponujące materiałami informacyjnymi i promocyjnymi na temat wsi i okolic) 2. OPRACOWANIE SPÓJNEJ MARKI WSI – (w tym logo, hasło reklamowe, produkty lokalne, oznakowanie wsi, określenie grup docelowych) 3. POWSTANIE SYSTEMU OZNAKOWAŃ TURYSTYCZNYCH (system informacji wizualnej ułatwiający eksplorację wsi przez turystów, w tym oznaczenie szlaków turystycznych, opis atrakcji turystycznych i przyrodniczych) 4. ZAŁOŻENIE SPÓŁDZIELNI SOCJALNEJ |

7. Fotografie

Kościół Okrzeszyn





Kapliczka przydrożna Okrzeszyn

Plac Zabaw



Domostwo w Okrzeszynie



Tablica informacyjna

