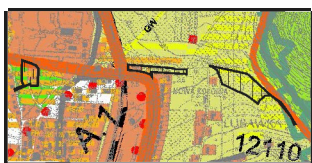


skala 1:2000

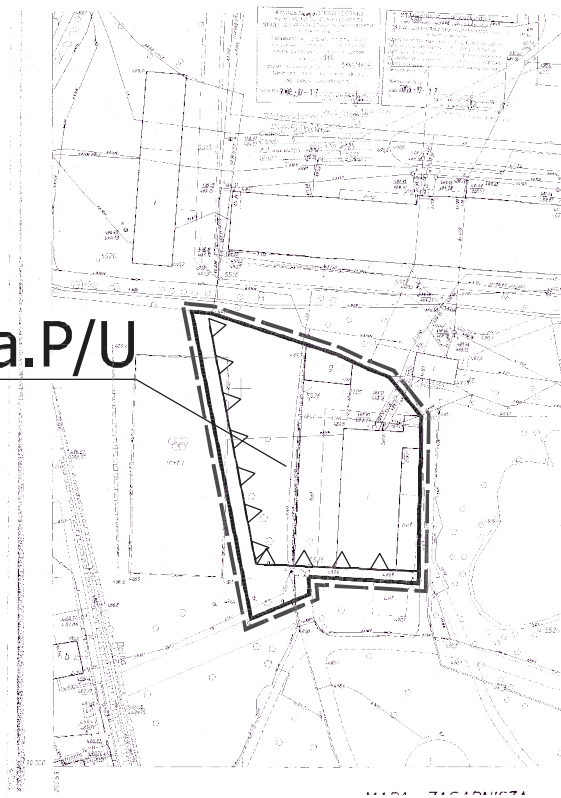
WYRYS
ZE STUDIUM UIKZP
MIASTA LUBAWKA






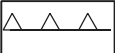
MIEJSCOWY PLAN ZAGOSPODAROWANIA PRZESTRZENNEGO OBSZARÓW POŁOŻONYCH W MIEŚCIE I GMINIE LUBAWKA

MIASTO LUBAWKA - przemysł

A1-5a.P/U



LEGENDA:

-  GRANICA OPRACOWANIA PLANU
-  TEREN OBIEKTÓW PRODUKCYJNYCH, SKŁADÓW,
MAGAZYNÓW I ZABUDOWY USŁUGOWEJ
-  LINIE ROZGRANICZAJĄCE
-  NIEPRZEKRACZALNE LINIE ZABUDOWY

ZAŁĄCZNIK NR 1 - ARKUSZ 2D
DO UCHWAŁY NR VI/149/12
RADY MIEJSKIEJ W LUBAWCE
Z DNIA 28 czerwca 2012 r.