

skala 1:2000

WYRYS  
ZE STUDIUM UIKZP  
MIASTA LUBAWKA




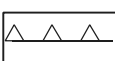



# MIEJSCOWY PLAN ZAGOSPODAROWANIA PRZESTRZENNEGO OBSZARÓW POŁOŻONYCH W MIEŚCIE I GMINIE LUBAWKA MIASTO LUBAWKA - dworzec

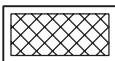



A1-7a.U

**LEGENDA:**

-  GRANICA OPRACOWANIA PLANU
-  TEREN ZABUDOWY USŁUGOWEJ
-  LINIE ROZGRANICZAJĄCE
-  NIEPRZEKRACZALNE LINIE ZABUDOWY
-  OBOWIĄZUJĄCE LINIE ZABUDOWY

oznaczenia informacyjne:

-  istniejąca zabudowa
-  kategoria funkcjonalna drogi

ZAŁĄCZNIK NR 1 - ARKUSZ 2B  
DO UCHWAŁY NR VI/149/12  
RADY MIEJSKIEJ W LUBAWCE  
Z DNIA 28 czerwca 2012 r.