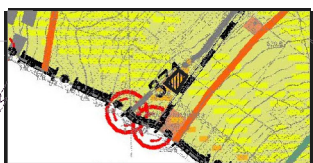


skala 1:2000




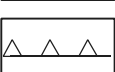
# MIEJSCOWY PLAN ZAGOSPODAROWANIA PRZESTRZENNEGO OBSZARÓW POŁOŻONYCH W MIEŚCIE I GMINIE LUBAWKA

## MIASTO LUBAWKA - przejście graniczne



WYRYS  
ZE STUDIUM UikzP  
MIASTA LUBAWKA



### LEGENDA:

-  GRANICA OPRACOWANIA PLANU
-  TEREN ZABUDOWY MIESZKANIOWEJ
-  LINIE ROZGRANICZAJĄCE
-  NIEPRZEKRACZALNE LINIE ZABUDOWY

### oznaczenia informacyjne:

-  budynek wpisany do gminnej ewidencji zabytków
-  kategoria funkcjonalna drogi

STAROSTA KAMIEŃNAROSKI  
WYDZIAŁ GOSPODARSTWA  
KRAJOWEGO  
w Kamieniu  
Pobawiono się sposobie realizacji  
z wyjątkiem, o ile nie ma  
zastrzeżeń, w sprawie  
w dniu 2008-12-17  
i zastrzeżeń, o ile nie ma  
Holecki, mapa nr 1000  
do planu projektowego  
2008-12-17

STAROSTA KAMIEŃNAROSKI  
WYDZIAŁ GOSPODARSTWA  
KRAJOWEGO  
w Kamieniu  
Zgodnie z art. 14 ust. 1 pkt 1) ustawy z dnia 27.04.2001 r.  
o planowaniu i zagospodarowaniu przestrzennym, niniejszym  
dokładem, w sprawie, o ile nie ma zastrzeżeń, w sprawie  
dnia 2008-12-17, o ile nie ma zastrzeżeń, w sprawie  
funkcyjności

Województwo dolnośląskie  
Powiat kamieński  
Gmina Lubawa  
Obręb 1000  
Auszaj mapy 1:12 000  
Skala 1:1000

ZAŁĄCZNIK NR 1 - ARKUSZ 2A  
DO UCHWAŁY NR VI/149/12  
RADY MIEJSKIEJ W LUBAWCE  
Z DNIA 28 czerwca 2012 r.