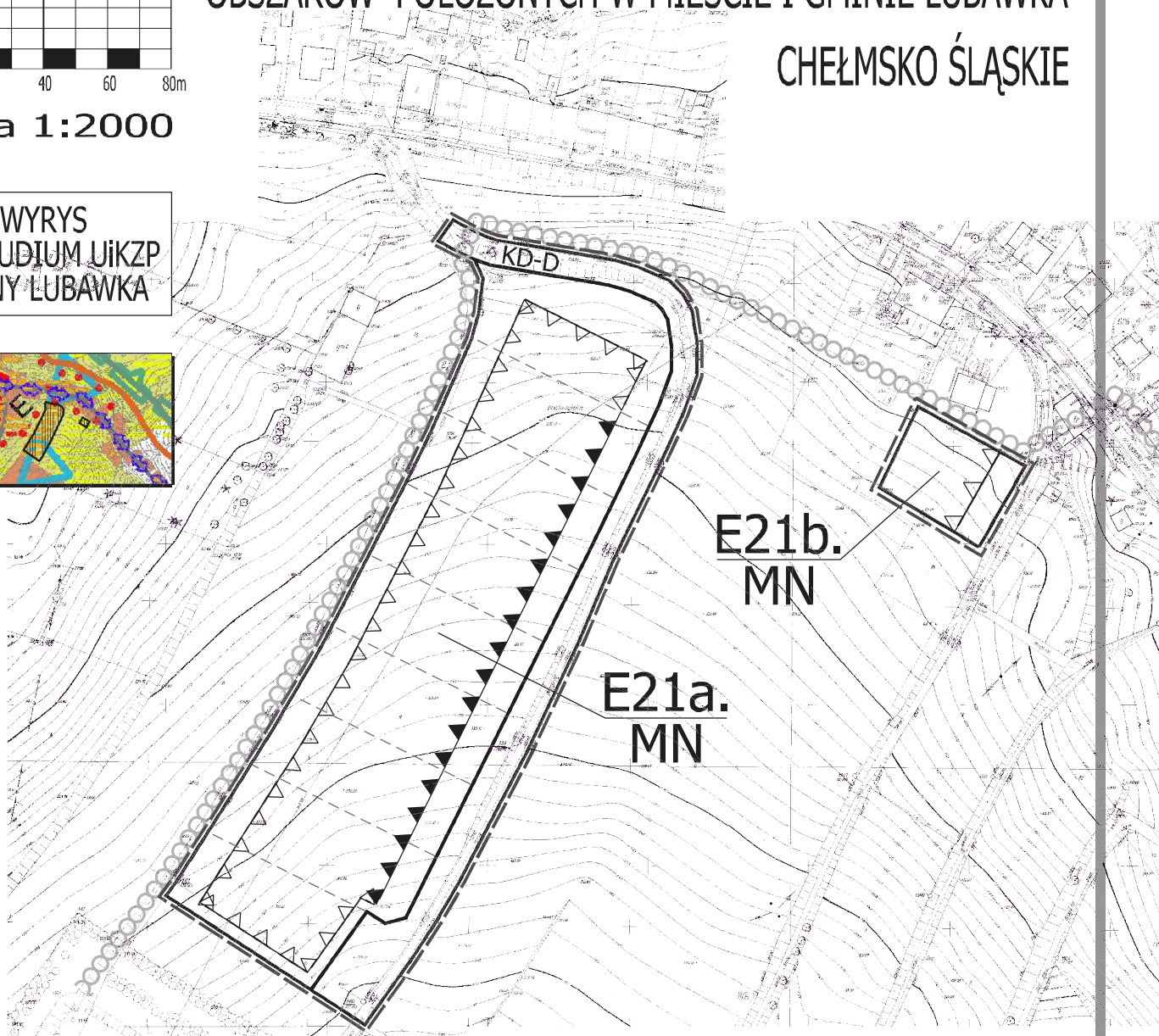
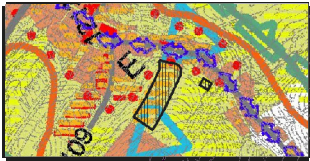








skala 1:2000

MIEJSCOWY PLAN ZAGOSPODAROWANIA PRZESTRZENNEGO OBSZARÓW POŁOŻONYCH W MIEŚCIE I GMINIE LUBAWKA CHEŁMSKO ŚLĄSKIE

WYRYS
 ZE STUDIUM UIKZP
 GMINY LUBAWKA



LEGENDA:

-  GRANICA OPRACOWANIA PLANU
-  TEREN ZABUDOWY MIESZKANIOWEJ JEDNORODZINNEJ
-  TEREN DRÓG PUBLICZNYCH klasy "dojazdowa"
-  LINIE RÓZGRANICZAJĄCE
-  NIEPRZEKRACZALNE LINIE ZABUDOWY
-  OBOWIĄZUJĄCE LINIE ZABUDOWY

oznaczenia informacyjne:

-  propozycja podziału terenu na działki

ZAŁĄCZNIK NR 1 - ARKUSZ 1B
 DO UCHWAŁY NR VI/149/12
 RADY MIEJSKIEJ W LUBAWCE
 Z DNIA 28 czerwca 2012 r.