

skala 1:2000

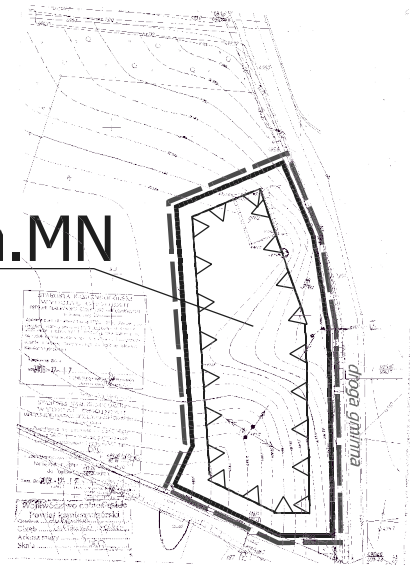
MIEJSCOWY PLAN ZAGOSPODAROWANIA PRZESTRZENNEGO OBSZARÓW POŁOŻONYCH W MIEŚCIE I GMINIE LUBAWKA

CHEŁMSKO ŚLĄSKIE




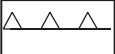
WYRYS
ZE STUDIUM UIKZP
GMINY LUBAWKA



E10a.MN



LEGENDA:

-  GRANICA OPRACOWANIA PLANU
-  MN TEREN ZABUDOWY MIESZKANIOWEJ JEDNORODZINNEJ
-  LINIE ROZGRANICZAJĄCE
-  NIEPRZEKRACZALNE LINIE ZABUDOWY

oznaczenia informacyjne:

-  kategoria funkcjonalna drogi

ZAŁĄCZNIK NR 1 - ARKUSZ 1A
DO UCHWAŁY NR VI/149/12
RADY MIEJSKIEJ W LUBAWCE
Z DNIA 28 czerwca 2012 r.