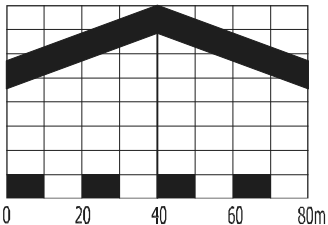


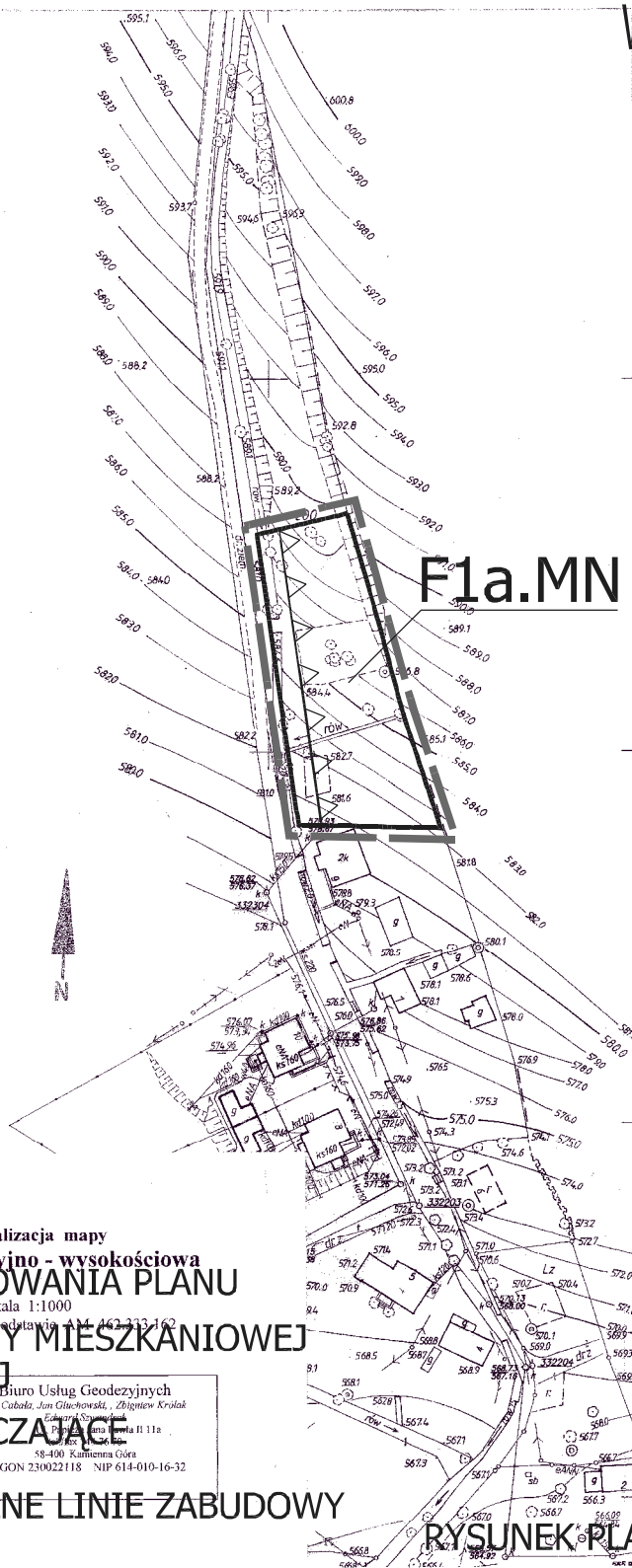
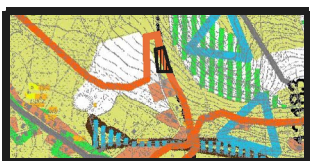
MIEJSCOWY PLAN ZAGOSPODAROWANIA PRZESTRZENNEGO OBSZARÓW POŁOŻONYCH W MIEŚCIE I GMINIE LUBAWKA



skala 1:2000

WIEŚ JARKOWICE

WYRYS
ZE STUDIUM UIKZP
GMINY LUBAWKA



F1a.MN

STAROSTA KAMIENNOGÓRSKI
WYDZIAŁ 2 - CIĘCIARZYSTWI
OŚRODEK FORMOWANIA DOKUMENTACJI (COP) w Kamiennej Górze
Pobieżona się zgodność niniejszej mapy z orzeczeniem przysięgi do państwowego archiwu geodezyjnego 11-2008 w dniu 11.12.2008
I zawiadomieniem pod nr 85/103/108
Niniejsza mapa nie może służyć do celów profesjonalnych
Kam. Obieł. 17.11.2008

BIURO USŁUG GEODEZYJNYCH
Jan Cabala, Jan Gluchowski,
Zbigniew Królak, Edward Szwandrak
ul. Papusza 11a, Kamień II 11a
58-400 Kamienna Góra
DN 616 744 781 76 NIP 614-010-16-32

LEGENDA:

Woj. Lubuskie
Powiat: kamiennoGórski

Gmina: Lubawka
Obręb: Jarkowice
Dz-200

Aktualizacja mapy
Mapa sytuacyjno - wysokościowa
skala 1:1000

MN

TEREN ZABUDOWY MIESZKANIOWEJ
JEDNORODZINNEJ

Aktualizację mapy wykonało Biuro Usług
Geodezyjnych s.c. w Kamiennej Górze, dn.
17.12.2008

Kierownik Roboty
Zbigniew Królak

Biuro Usług Geodezyjnych
Jan Cabala, Jan Gluchowski, Zbigniew Królak
Edward Szwandrak
ul. Papusza 11a, Kamień II 11a
58-400 Kamienna Góra
REGON 230022118 NIP 614-010-16-32

NIEPRZEKRACZALNE LINIE ZABUDOWY

RYSunEK PLANU

Załącznik nr 1 - ARKUSZ 1
DO UCHWAŁY NR XI/102/11
RADY MIEJSKIEJ W LUBAWCE
Z DNIA 30 GRUDNIA 2011 R.