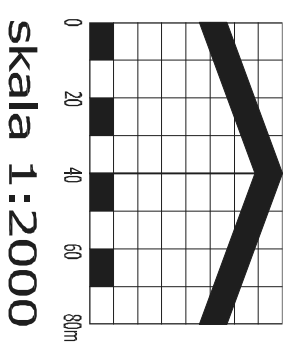


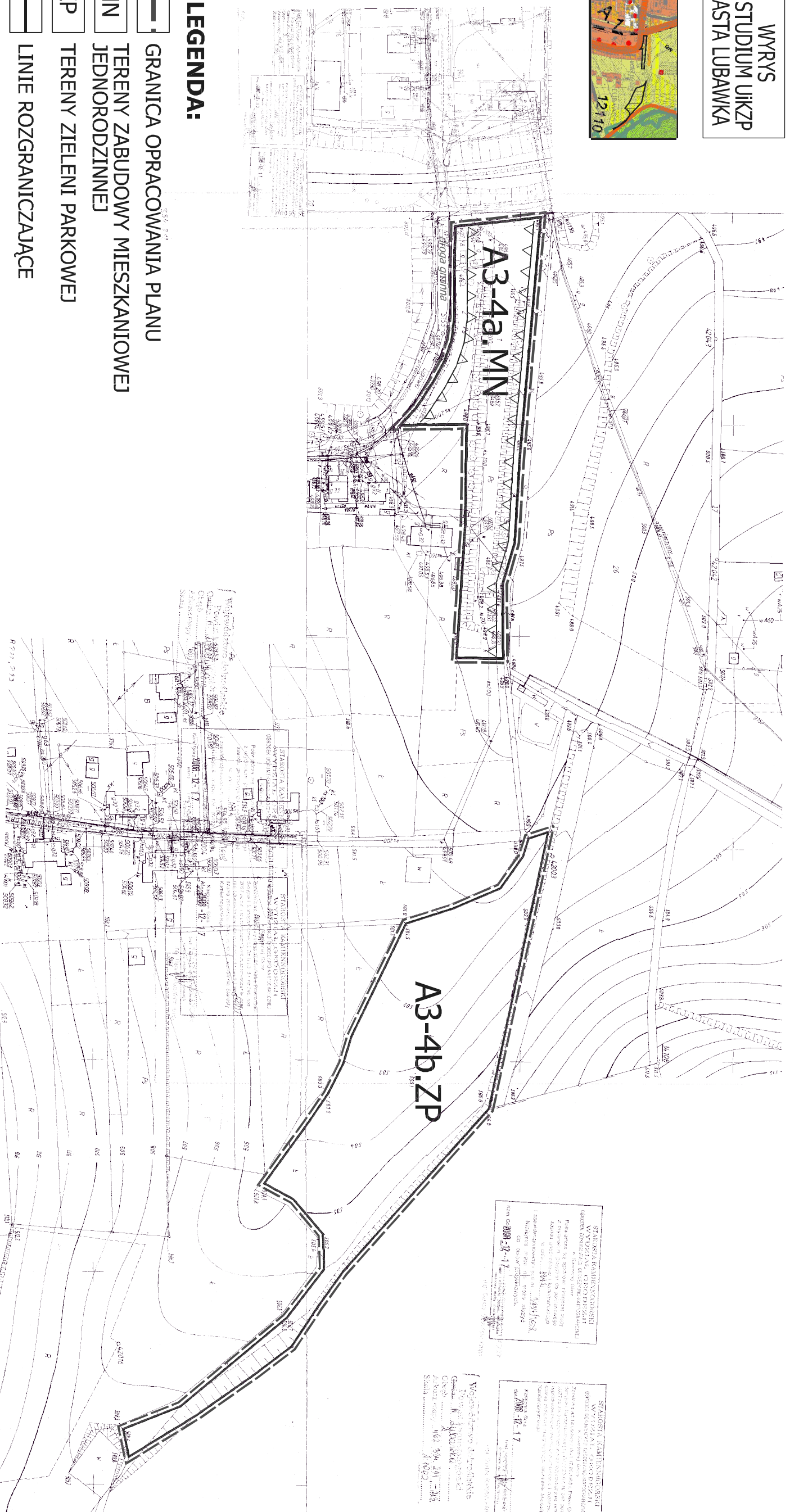
MIEJSCOWY PLAN ZAGOSPODAROWANIA PRZESTRZENNEGO OBSZARÓW POŁOŻONYCH W MIEŚCIE I GMINIE LUBAWKA

MIASTO LUBAWKA - ul. Lipowa






ZAŁĄCZNIK NR 1 - ARKUSZ 2C
DO UCHWAŁY NR VI/35/11
RADY MIEJSKIEJ W LUBAWCE
Z DNIA 28 KWIEŚNIA 2011 r.




WYRYS
ZE STUDIUM UKZP
MIASTA LUBAWKA



LEGENDA:

-  GRANICA OPRAWOWANIA PLANU
-  TERENY ZABUDOWY MIESZKANIOWEJ JEDNORODZINNEJ
-  TERENY ZIELENI PARKOWEJ
-  LINIE ROZGRANICZAJĄCE
-  NIEPRZEKRACZALNE LINIE ZABUDOWY

oznaczenia informacyjne:

 kategoria funkcjonalna drogi