

skala 1:2000




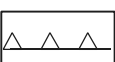
MIEJSCOWY PLAN ZAGOSPODAROWANIA PRZESTRZENNEGO OBSZARÓW POŁOŻONYCH W MIEŚCIE I GMINIE LUBAWKA

MIASTO LUBAWKA - przejście graniczne

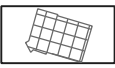

WYRYS
ZE STUDIUM UikZP
MIASTA LUBAWKA



LEGENDA:

-  GRANICA OPRACOWANIA PLANU
-  M TEREN ZABUDOWY MIESZKANIOWEJ
-  LINIE ROZGRANICZAJĄCE
-  NIEPRZEKRACZALNE LINIE ZABUDOWY

oznaczenia informacyjne:

-  budynek wpisany do gminnej ewidencji zabytków
-  krajowa kategoria funkcjonalna drogi

STAROSTA KAMIEŃNAROSKI
WYDZIAŁ GOSPODARSTWA
i PLANISTYKI
w Kamieniu
Pobawiono się sposobie realizacji
z wyjątkiem, oświadczenia
została sporządzona i
w dniu 2011-12-17
i zaświadczam, że
Hlubawa, miasto, nie
do odnośnych projektów
2008-12-17

STAROSTA KAMIEŃNAROSKI
WYDZIAŁ GOSPODARSTWA
i PLANISTYKI
w Kamieniu
Zgodnie z art. 14 ust. 1 pkt 1) ustawy z dnia 27.07.2001 r.
dotyczącej planowania przestrzennego, niniejszym
dokumentem stwierdzam, że
dokonał przebiegu i przebiegu
funkcyjnego
2008-12-17

Województwo dolnośląskie
Powiat kamieński
Gmina Lubawa
Obręb
Aktasz mapy 2.12.11.151
Skala 1:1000

ZAŁĄCZNIK NR 1 - ARKUSZ 2A
DO UCHWAŁY NR IV/35/11
RADY MIEJSKIEJ W LUBAWCE
Z DNIA 28 KWIECZNIA 2011 r.