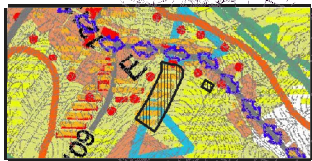
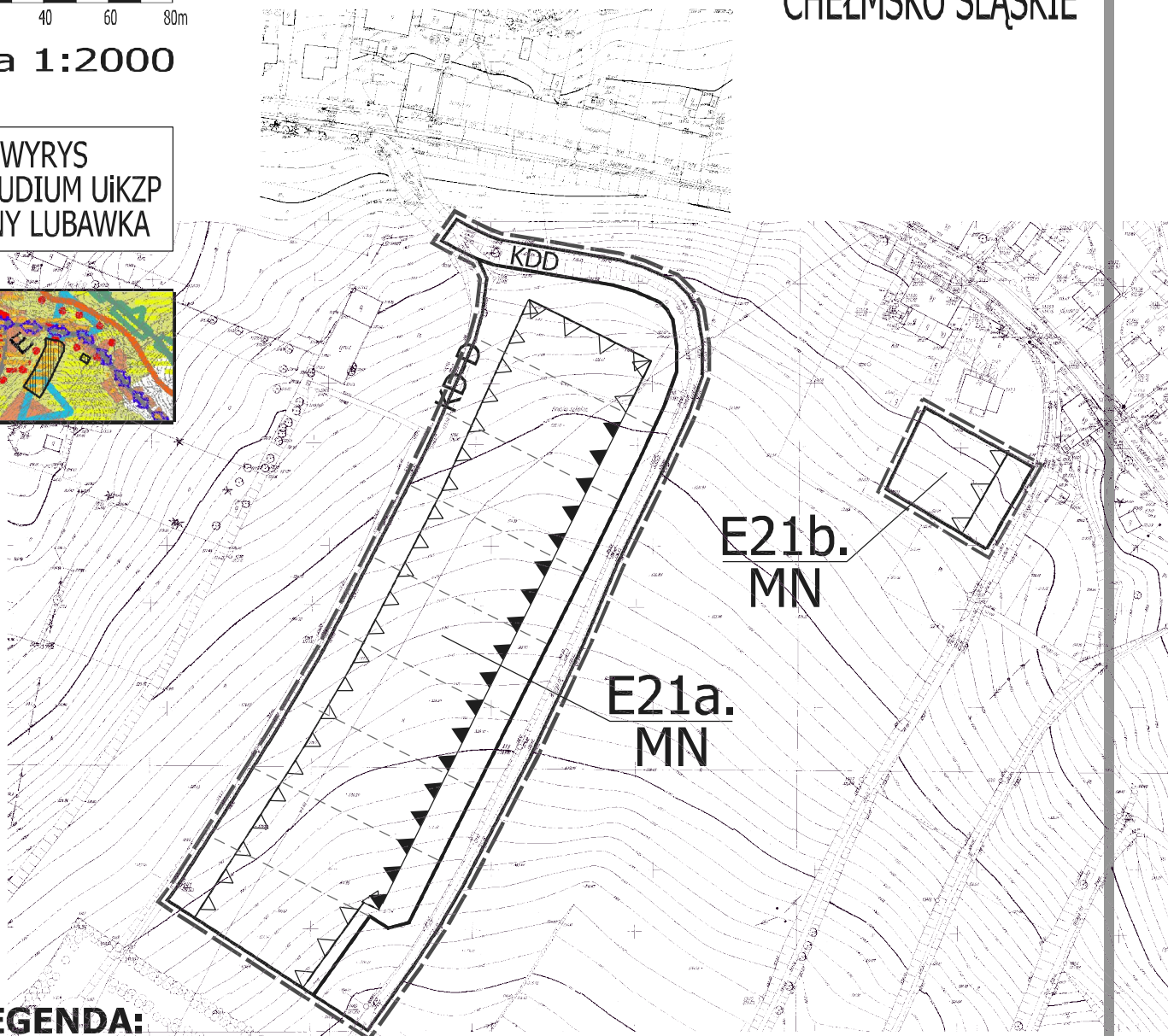


skala 1:2000







WYRYS
ZE STUDIUM UIKZP
GMINY LUBAWKA



MIEJSCOWY PLAN ZAGOSPODAROWANIA PRZESTRZENNEGO OBSZARÓW POŁOŻONYCH W MIEŚCIE I GMINIE LUBAWKA CHEŁMSKO ŚLĄSKIE



LEGENDA:

-  GRANICA OPRACOWANIA PLANU
-  TEREN ZABUDOWY MIESZKANIOWEJ JEDNORODZINNEJ
-  TEREN DRÓG PUBLICZNYCH klasy "dojazdowa"
-  LINIE ROZGRANICZAJĄCE
-  NIEPRZEKRACZALNE LINIE ZABUDOWY
-  OBOWIĄZUJĄCE LINIE ZABUDOWY

oznaczenia informacyjne:

-  propozycja podziału terenu na działki

ZAŁĄCZNIK NR 1 - ARKUSZ 1B
DO UCHWAŁY NR IV/35/11
RADY MIEJSKIEJ W LUBAWCE
Z DNIA 28 KWIECZNIA 2011 r.