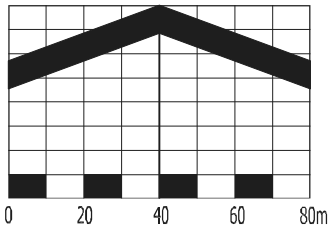


MIEJSCOWY PLAN ZAGOSPODAROWANIA PRZESTRZENNEGO OBSZARÓW POŁOŻONYCH W MIEŚCIE I GMINIE LUBAWKA



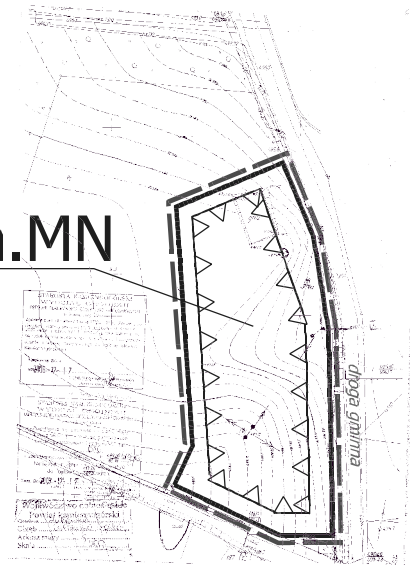
skala 1:2000

CHEŁMSKO ŚLĄSKIE




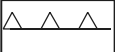
WYRYS
ZE STUDIUM UIKZP
GMINY LUBAWKA



E10a.MN



LEGENDA:

-  GRANICA OPRACOWANIA PLANU
-  TEREN ZABUDOWY MIESZKANIOWEJ JEDNORODZINNEJ
-  LINIE ROZGRANICZAJĄCE
-  NIEPRZEKRACZALNE LINIE ZABUDOWY

oznaczenia informacyjne:

 kategoria funkcjonalna drogi

ZAŁĄCZNIK NR 1 - ARKUSZ 1A
DO UCHWAŁY NR IV/35/11
RADY MIEJSKIEJ W LUBAWCE
Z DNIA 28 KWIECZNIA 2011 r.