


Regionalny Dyrektor  
Ochrony Środowiska we Wrocławiu  
pl. Powstańców Warszawy 1  
50-951 Wrocław  
REGON: 020860626



Wrocław, dnia 15 października 2009 r.


RDOŚ-02-WSI-6617-2/144-1/09/ag

**Burmistrz Miasta i Gminy  
Lubawka**

**Plac Wolności 1  
58-420 Lubawka**

Na podstawie art. 53 i art. 57 pkt 2 ustawy z dnia 3 października 2008 r. o udostępnianiu informacji o środowisku i jego ochronie, udziale społeczeństwa w ochronie środowiska oraz o ocenach oddziaływania na środowisko (Dz. U. Nr 199, poz. 1227 z późn. zm.) w odpowiedzi na wniosek znak: GG.3.7610-21/2009 z dnia 18 września 2009 r. (data wpływu: 25 września 2009 r.) wraz z uzupełnieniem znak: GG.3.7610-23/2009 z dnia 28 września 2009 r. (data wpływu: 5 października 2009 r.) uzgadniam zakres i stopień szczegółowości informacji wymaganych w prognozie oddziaływania na środowisko ustaleń projektu dokumentu pn.: Program ochrony środowiska dla gminy Lubawka na lata 2009 – 2012 określony w art. 51 ust. 2 i art. 52 ust. 1 i 2 wyżej cyt. ustawy. Prognoza winna w szczególności określać, analizować i oceniać ewentualny wpływ ustaleń *Programu* na:

- stanowiska chronionych gatunków roślin i zwierząt występujących na terenie objętym *Programem*, w tym wykazanych w inwentaryzacji przyrodniczej miasta i gminy Lubawka,
- rezerwat przyrody „Kruczy Kamień” – Zarządzenie Ministra Leśnictwa z dnia 24 kwietnia 1954 r. (M.P. Nr A – 46, poz. 651),
- Obszar Specjalnej Ochrony ptaków Natura 2000 „Karkonosze”, projektowany Specjalny Obszar Ochrony siedlisk Natura 2000 „Karkonosze” oraz projektowany Specjalny Obszar Ochrony siedlisk Natura 2000 „Góry Kamienne” w odniesieniu do których obowiązują zapisy art. 33 ust. 1 ustawy z dnia 16 kwietnia 2004 r. o ochronie przyrody (Dz. U. z 2009 r. Nr 151, poz. 1220).

Regionalny Dyrektor  
Ochrony Środowiska we Wrocławiu  
  
Edward Biały

Wrocław, dnia 15 października 2009 r.

RDOŚ-02-WSI-6617-2/144-2/09/ag



**Burmistrz Miasta i Gminy  
Lubawka**

**Plac Wolności 1  
58-420 Lubawka**

Na podstawie art. 53 i art. 57 pkt 2 ustawy z dnia 3 października 2008 r. o udostępnianiu informacji o środowisku i jego ochronie, udziale społeczeństwa w ochronie środowiska oraz o ocenach oddziaływania na środowisko (Dz. U. Nr 199, poz. 1227 z późn. zm.) w odpowiedzi na wniosek znak: GG.3.7610-21/2009 z dnia 18 września 2009 r. (data wpływu: 25 września 2009 r.) wraz z uzupełnieniem znak: GG.3.7610-23/2009 z dnia 28 września 2009 r. (data wpływu: 5 października 2009 r.) uzgadniam zakres i stopień szczegółowości informacji wymaganych w prognozie oddziaływania na środowisko ustaleń projektu dokumentu pn.: Plan Gospodarki Odpadami dla gminy Lubawka na lata 2009 – 2012 określony w art. 51 ust. 2 i art. 52 ust. 1 i 2 wyżej cyt. ustawy. Prognoza winna w szczególności określać, analizować i oceniać ewentualny wpływ ustaleń Planu na:

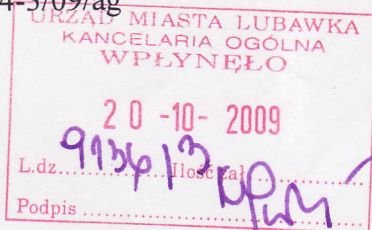
- stanowiska chronionych gatunków roślin i zwierząt występujących na terenie objętym Planem, w tym wykazanych w inwentaryzacji przyrodniczej miasta i gminy Lubawka,
- rezerwat przyrody „Kruczy Kamień” – Zarządzenie Ministra Leśnictwa z dnia 24 kwietnia 1954 r. (M.P. Nr A – 46, poz. 651),
- Obszar Specjalnej Ochrony ptaków Natura 2000 „Karkonosze”, projektowany Specjalny Obszar Ochrony siedlisk Natura 2000 „Karkonosze” oraz projektowany Specjalny Obszar Ochrony siedlisk Natura 2000 „Góry Kamienne” w odniesieniu do których obowiązują zapisy art. 33 ust. 1 ustawy z dnia 16 kwietnia 2004 r. o ochronie przyrody (Dz. U. z 2009 r. Nr 151, poz. 1220).

Regionalny Dyrektor  
Ochrony Środowiska we Wrocławiu

Edward Biały

Wrocław, dnia 15 października 2009 r.

RDOŚ-02-WSI-6617-2/144-3/09/ag



**Burmistrz Miasta i Gminy  
Lubawka**

**Plac Wolności 1  
58-420 Lubawka**

Na podstawie art. 53 i art. 57 pkt 2 ustawy z dnia 3 października 2008 r. o udostępnianiu informacji o środowisku i jego ochronie, udziale społeczeństwa w ochronie środowiska oraz o ocenach oddziaływania na środowisko (Dz. U. Nr 199, poz. 1227 z późn. zm.) w odpowiedzi na wniosek znak: GG.3.7610-21/2009 z dnia 18 września 2009 r. (data wpływu: 25 września 2009 r.) wraz z uzupełnieniem znak: GG.3.7610-23/2009 z dnia 28 września 2009 r. (data wpływu: 5 października 2009 r.) uzgadniam zakres i stopień szczegółowości informacji wymaganych w prognozie oddziaływania na środowisko ustaleń projektu dokumentu pn.: Program usuwania wyrobów zawierających azbest dla gminy Lubawka określony w art. 51 ust. 2 i art. 52 ust. 1 i 2 wyżej cyt. ustawy. Prognoza winna w szczególności określać, analizować i oceniać ewentualny wpływ ustaleń Programu na:

- stanowiska chronionych gatunków roślin i zwierząt występujących na terenie objętym Programem, w tym wykazanych w inwentaryzacji przyrodniczej miasta i gminy Lubawka,
- rezerwat przyrody „Kruczy Kamień” – Zarządzenie Ministra Leśnictwa z dnia 24 kwietnia 1954 r. (M.P. Nr A-46 poz. 651),
- Obszar Specjalnej Ochrony ptaków Natura 2000 „Karkonosze”, projektowany Specjalny Obszar Ochrony siedlisk Natura 2000 „Karkonosze” oraz projektowany Specjalny Obszar Ochrony siedlisk Natura 2000 „Góry Kamienne” w odniesieniu do których obowiązują zapisy art. 33 ust. 1 ustawy z dnia 16 kwietnia 2004 r. o ochronie przyrody (Dz. U. z 2009 r. Nr 151, poz. 1220).

Regionalny Dyrektor  
Ochrony Środowiska we Wrocławiu

Edward Biały